

LWPOLYLINE Capa: "33"

área 825.14
perímetro 120.12

en el punto	X=348647.79	Y=4043736.16
en el punto	X=348647.34	Y=4043738.19
en el punto	X=348646.66	Y=4043740.55
en el punto	X=348646.02	Y=4043742.37
en el punto	X=348645.29	Y=4043744.18
en el punto	X=348644.44	Y=4043746.01
en el punto	X=348643.43	Y=4043747.91
en el punto	X=348641.89	Y=4043750.45
en el punto	X=348640.88	Y=4043752.04
en el punto	X=348639.45	Y=4043754.08
en el punto	X=348638.15	Y=4043755.64
en el punto	X=348607.86	Y=4043727.85
en el punto	X=348607.99	Y=4043727.72
en el punto	X=348609.54	Y=4043726.14
en el punto	X=348610.86	Y=4043724.17
en el punto	X=348612.88	Y=4043721.15
en el punto	X=348613.05	Y=4043720.86
en el punto	X=348614.95	Y=4043717.36
en el punto	X=348615.10	Y=4043717.06
en el punto	X=348615.87	Y=4043715.27
en el punto	X=348616.03	Y=4043714.81
en el punto	X=348648.59	Y=4043731.05
en el punto	X=348648.33	Y=4043733.16

LWPOLYLINE Capa: "34"

área 759.22
perímetro 115.64

en el punto	X=348650.93	Y=4043710.47
en el punto	X=348650.41	Y=4043712.90
en el punto	X=348649.87	Y=4043715.90
en el punto	X=348649.46	Y=4043718.87
en el punto	X=348649.29	Y=4043720.91
en el punto	X=348649.02	Y=4043724.95
en el punto	X=348648.77	Y=4043729.06
en el punto	X=348648.60	Y=4043730.90
en el punto	X=348648.59	Y=4043731.05
en el punto	X=348616.03	Y=4043714.81
en el punto	X=348616.61	Y=4043713.07
en el punto	X=348616.64	Y=4043712.98
en el punto	X=348617.39	Y=4043710.74
en el punto	X=348618.37	Y=4043708.48
en el punto	X=348618.49	Y=4043708.25
en el punto	X=348619.41	Y=4043705.15
en el punto	X=348620.49	Y=4043701.54
en el punto	X=348620.53	Y=4043701.29
en el punto	X=348621.10	Y=4043697.08
en el punto	X=348653.06	Y=4043703.39
en el punto	X=348652.28	Y=4043705.75
en el punto	X=348651.56	Y=4043708.07

LWPOLYLINE Capa: 35"

área 812.07
perímetro 120.29

en el punto	X=348660.74	Y=4043689.89
en el punto	X=348658.03	Y=4043693.65
en el punto	X=348656.86	Y=4043695.36
en el punto	X=348655.78	Y=4043697.16
en el punto	X=348654.94	Y=4043698.82
en el punto	X=348653.98	Y=4043701.05
en el punto	X=348653.06	Y=4043703.39
en el punto	X=348621.10	Y=4043697.08
en el punto	X=348622.30	Y=4043688.27
en el punto	X=348622.30	Y=4043685.75
en el punto	X=348623.09	Y=4043677.89
en el punto	X=348623.14	Y=4043677.41
en el punto	X=348623.18	Y=4043676.98
en el punto	X=348623.70	Y=4043671.89
en el punto	X=348623.73	Y=4043671.35
en el punto	X=348663.11	Y=4043686.72
en el punto	X=348662.74	Y=4043687.21

LWPOLYLINE Capa: "36"

área 1165.24
perímetro 141.66

en el punto	X=348674.85	Y=4043673.05
en el punto	X=348672.57	Y=4043675.53
en el punto	X=348669.85	Y=4043678.52
en el punto	X=348668.09	Y=4043680.50
en el punto	X=348666.47	Y=4043682.42
en el punto	X=348664.56	Y=4043684.81
en el punto	X=348663.11	Y=4043686.72
en el punto	X=348623.73	Y=4043671.35
en el punto	X=348623.95	Y=4043667.93
en el punto	X=348624.35	Y=4043664.32
en el punto	X=348624.58	Y=4043662.44
en el punto	X=348624.79	Y=4043661.31
en el punto	X=348625.95	Y=4043657.18
en el punto	X=348626.09	Y=4043656.78
en el punto	X=348626.11	Y=4043656.73
en el punto	X=348626.73	Y=4043654.99
en el punto	X=348626.80	Y=4043654.81
en el punto	X=348627.71	Y=4043652.83
en el punto	X=348628.87	Y=4043650.79
en el punto	X=348630.20	Y=4043648.86
en el punto	X=348631.03	Y=4043647.82
en el punto	X=348633.40	Y=4043645.10
en el punto	X=348635.40	Y=4043643.04
en el punto	X=348635.66	Y=4043642.87

LWPOLYLINE Capa: "37"

área 1013.75
perímetro 138.43

en el punto	X=348678.67	Y=4043668.89
en el punto	X=348681.77	Y=4043665.56
en el punto	X=348684.49	Y=4043662.64
en el punto	X=348687.69	Y=4043659.20
en el punto	X=348687.71	Y=4043659.18
en el punto	X=348654.90	Y=4043627.68
en el punto	X=348638.57	Y=4043641.00
en el punto	X=348638.52	Y=4043640.96
en el punto	X=348635.66	Y=4043642.87
en el punto	X=348674.85	Y=4043673.05
en el punto	X=348675.69	Y=4043672.13

LWPOLYLINE Capa: "38"

área 883.13
perímetro 128.26

en el punto	X=348701.40	Y=4043644.69
en el punto	X=348700.77	Y=4043645.34
en el punto	X=348697.33	Y=4043648.97
en el punto	X=348694.28	Y=4043652.20
en el punto	X=348690.83	Y=4043655.86
en el punto	X=348687.71	Y=4043659.18
en el punto	X=348654.90	Y=4043627.68
en el punto	X=348655.25	Y=4043627.39
en el punto	X=348671.09	Y=4043615.12

LWPOLYLINE Capa: "39"

área 819.37
perímetro 122.09

en el punto	X=348715.24	Y=4043630.39
en el punto	X=348713.34	Y=4043632.27
en el punto	X=348711.01	Y=4043634.67
en el punto	X=348707.84	Y=4043637.97
en el punto	X=348704.22	Y=4043641.74
en el punto	X=348701.40	Y=4043644.69
en el punto	X=348671.09	Y=4043615.12
en el punto	X=348671.90	Y=4043614.49
en el punto	X=348687.20	Y=4043602.62

LWPOLYLINE Capa: "13C" 0

área 1288.73
perímetro 148.46

en el punto	X=348638.57	Y=4043641.00
en el punto	X=348638.52	Y=4043640.96
en el punto	X=348600.64	Y=4043610.70
en el punto	X=348600.84	Y=4043610.51
en el punto	X=348602.55	Y=4043608.98
en el punto	X=348603.63	Y=4043608.10
en el punto	X=348605.37	Y=4043606.75
en el punto	X=348606.92	Y=4043605.63
en el punto	X=348609.50	Y=4043603.92
en el punto	X=348612.09	Y=4043602.28
en el punto	X=348614.71	Y=4043600.70
en el punto	X=348619.19	Y=4043598.16
en el punto	X=348623.72	Y=4043595.63
en el punto	X=348629.02	Y=4043592.65
en el punto	X=348630.14	Y=4043592.01
en el punto	X=348655.25	Y=4043627.39
en el punto	X=348654.90	Y=4043627.68

LWPOLYLINE Capa: "14C"

área 1308.37
perímetro 151.39

en el punto	X=348633.40	Y=4043645.10
en el punto	X=348631.03	Y=4043647.82
en el punto	X=348630.20	Y=4043648.86
en el punto	X=348628.87	Y=4043650.79
en el punto	X=348627.71	Y=4043652.83
en el punto	X=348626.76	Y=4043654.90
en el punto	X=348626.11	Y=4043656.73
en el punto	X=348626.09	Y=4043656.78
en el punto	X=348581.50	Y=4043638.79
en el punto	X=348582.73	Y=4043635.80
en el punto	X=348583.90	Y=4043633.21
en el punto	X=348584.43	Y=4043632.06
en el punto	X=348585.08	Y=4043630.77
en el punto	X=348586.54	Y=4043628.12
en el punto	X=348587.95	Y=4043625.84
en el punto	X=348589.41	Y=4043623.62
en el punto	X=348591.13	Y=4043621.18
en el punto	X=348593.02	Y=4043618.78
en el punto	X=348595.01	Y=4043616.42
en el punto	X=348597.10	Y=4043614.15
en el punto	X=348599.26	Y=4043611.97
en el punto	X=348600.64	Y=4043610.70
en el punto	X=348638.52	Y=4043640.96
en el punto	X=348635.40	Y=4043643.04

LWPOLYLINE Capa: "15C"

área 1252.71
perímetro 146.67

en el punto	X=348623.70	Y=4043671.89
en el punto	X=348623.18	Y=4043676.98
en el punto	X=348623.14	Y=4043677.41
en el punto	X=348581.98	Y=4043671.33
en el punto	X=348578.57	Y=4043670.83
en el punto	X=348578.33	Y=4043669.77
en el punto	X=348578.02	Y=4043668.01
en el punto	X=348577.66	Y=4043665.02
en el punto	X=348577.45	Y=4043661.93
en el punto	X=348577.39	Y=4043658.83
en el punto	X=348577.53	Y=4043655.84
en el punto	X=348578.03	Y=4043651.64
en el punto	X=348578.84	Y=4043647.40
en el punto	X=348580.31	Y=4043642.16
en el punto	X=348581.32	Y=4043639.25
en el punto	X=348581.50	Y=4043638.79
en el punto	X=348626.09	Y=4043656.78
en el punto	X=348625.95	Y=4043657.18
en el punto	X=348624.79	Y=4043661.31
en el punto	X=348624.58	Y=4043662.44
en el punto	X=348624.35	Y=4043664.32
en el punto	X=348623.95	Y=4043667.93

LWPOLYLINE Capa: "16C"

área 963.75
perímetro 132.85

en el punto	X=348622.30	Y=4043688.27
en el punto	X=348621.10	Y=4043697.08
en el punto	X=348620.53	Y=4043701.29
en el punto	X=348579.98	Y=4043692.86
en el punto	X=348580.07	Y=4043692.56
en el punto	X=348580.61	Y=4043689.53
en el punto	X=348580.81	Y=4043685.71
en el punto	X=348580.83	Y=4043682.41
en el punto	X=348580.40	Y=4043678.73
en el punto	X=348579.81	Y=4043675.61
en el punto	X=348578.83	Y=4043671.97
en el punto	X=348578.57	Y=4043670.83
en el punto	X=348623.14	Y=4043677.41
en el punto	X=348623.09	Y=4043677.89
en el punto	X=348622.30	Y=4043685.75

LWPOLYLINE Capa: "17C"

área 901.30
perímetro 125.64

en el punto	X=348616.64	Y=4043712.98
en el punto	X=348616.61	Y=4043713.07
en el punto	X=348615.87	Y=4043715.27
en el punto	X=348615.10	Y=4043717.06
en el punto	X=348614.95	Y=4043717.36
en el punto	X=348613.05	Y=4043720.86
en el punto	X=348612.88	Y=4043721.15
en el punto	X=348610.86	Y=4043724.17
en el punto	X=348609.54	Y=4043726.14
en el punto	X=348607.86	Y=4043727.85
en el punto	X=348607.86	Y=4043727.85
en el punto	X=348607.28	Y=4043728.44
en el punto	X=348605.74	Y=4043730.00
en el punto	X=348579.21	Y=4043706.22
en el punto	X=348575.72	Y=4043703.09
en el punto	X=348576.15	Y=4043702.42
en el punto	X=348578.04	Y=4043698.71
en el punto	X=348579.17	Y=4043695.68
en el punto	X=348579.98	Y=4043692.86
en el punto	X=348620.53	Y=4043701.29
en el punto	X=348620.49	Y=4043701.54
en el punto	X=348619.41	Y=4043705.15
en el punto	X=348618.49	Y=4043708.25
en el punto	X=348618.37	Y=4043708.48
en el punto	X=348617.39	Y=4043710.74

COORDENADAS ETRS 89

LISTADO DE PARCELAS

	Superficie m2	Edificabilidad 30%
PARCELA 33	825.14	247.54
PARCELA 34	759.22	227.76
PARCELA 35	812.07	243.62
PARCELA 36	1165.25	349.57
PARCELA 37	1013.75	304.21
PARCELA 38	883.13	264.93
PARCELA 39	819.37	245.81
PARCELA 13	1288.73	386.61
PARCELA 14	1308.37	392.51
PARCELA 15	1252.71	375.81
PARCELA 16	963.75	289.12
PARCELA 17	901.30	270.39

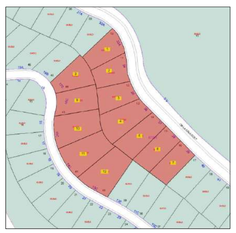

PARCELAS

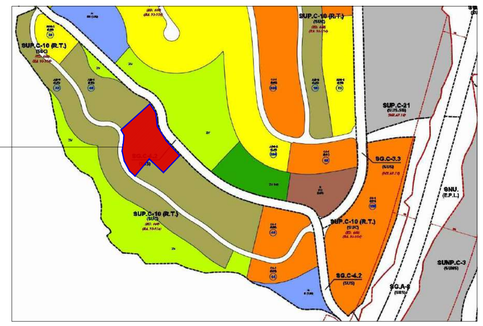

PLANO PGOU MIJAS

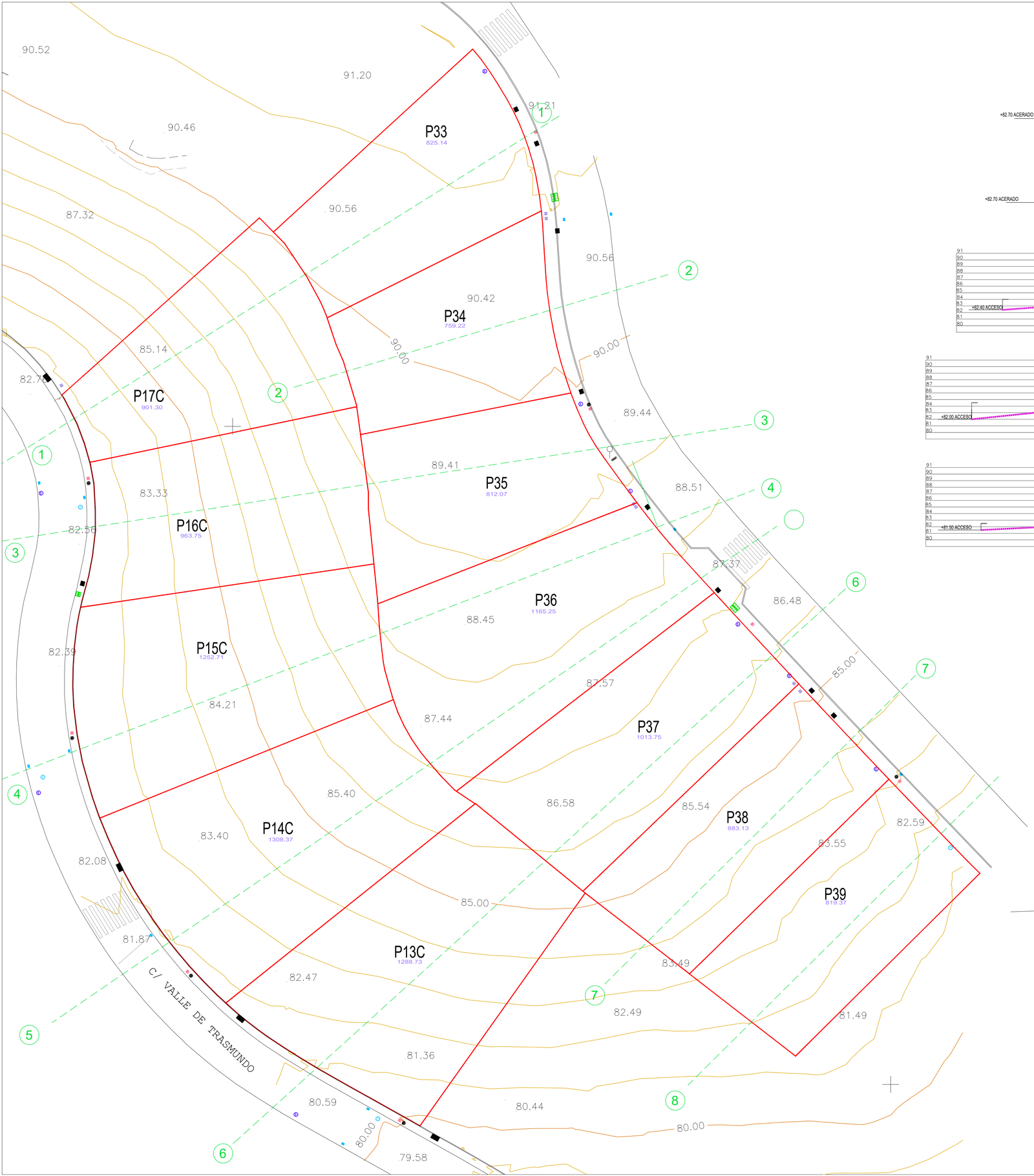

SECCIONES LONGITUDINALES

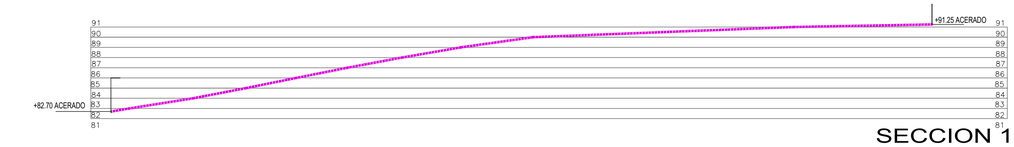

SECCION 1

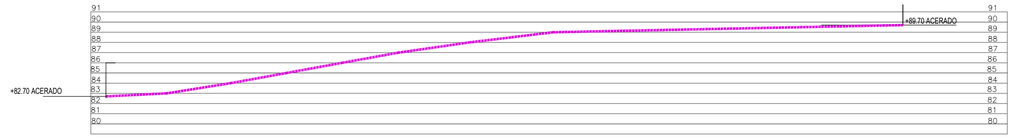

SECCION 3

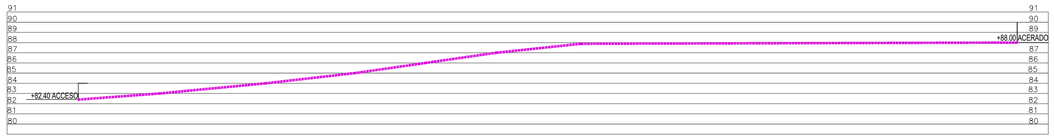

SECCION 4

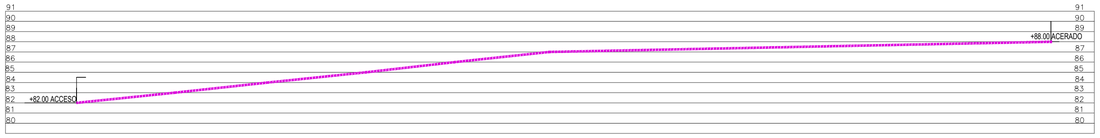

SECCION 5

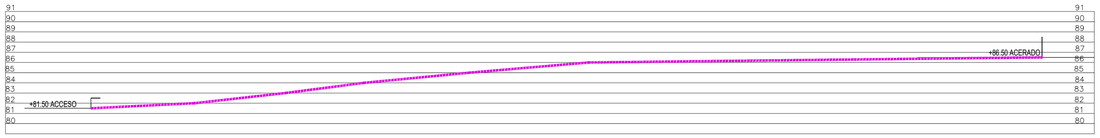

SECCION 6



SECCION 7



SECCION 8

SECCION 2

SECCIONES TRANSVERSALES

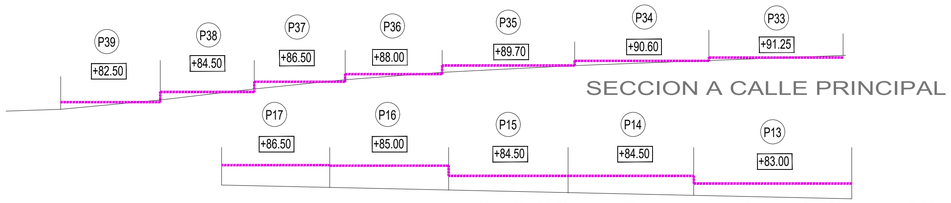

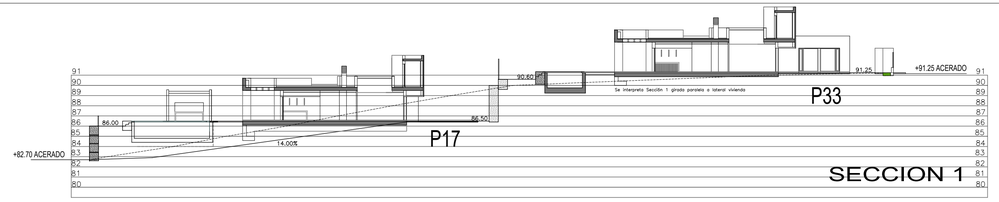

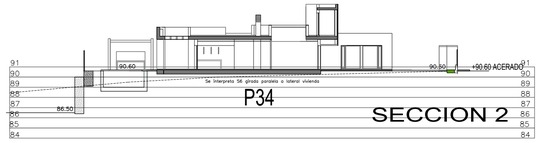

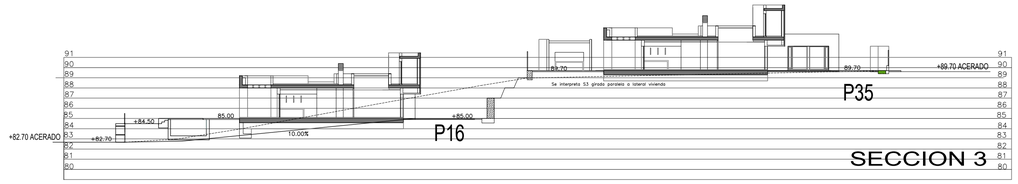

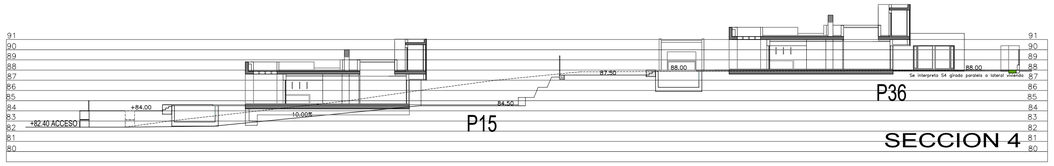

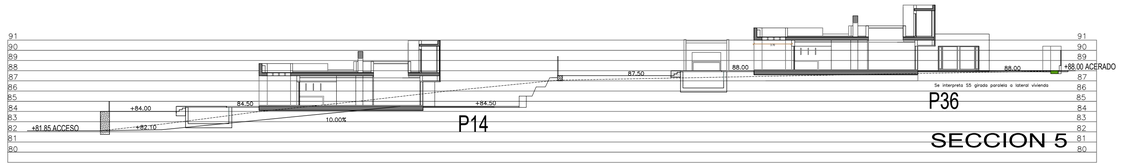

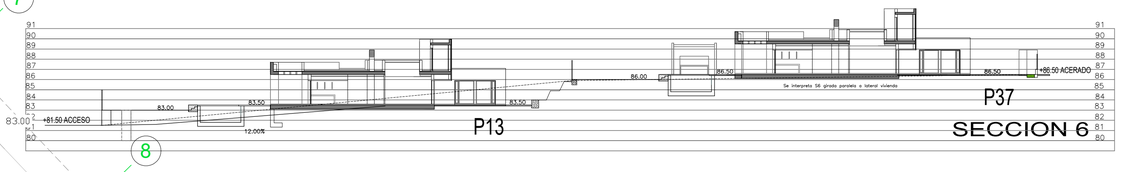

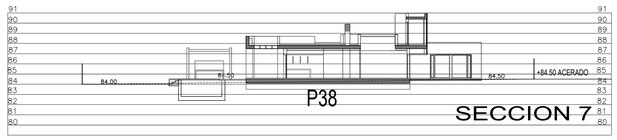

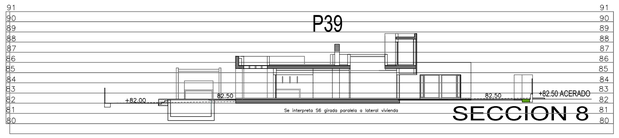

CUADRO SUPERFICIES PROYECTO 12 VIVIENDAS UNIFAMILIARES

PARCELA Nº m2	SUPERFICIE	EDIFICABILIDAD MÁX 30%	TIPO VIV.	SUP. CONSTRUIDA	SUP. COMPUTABLE	SUP.UTIL	SUP.UTIL PORCHE	PISCINA m2
33	825,14	247,54	A	305,70	211,85	201,40	45,70	30,90
34	759,22	227,77	A	305,70	211,85	201,40	45,70	30,90
35	812,07	243,62	A	305,70	211,85	201,40	45,70	30,90
36	1165,25	349,58	A	305,70	211,85	201,40	45,70	30,90
37	1013,75	304,13	A	305,70	211,85	201,40	45,70	30,90
38	883,13	264,94	A	305,70	211,85	201,40	45,70	30,90
39	819,37	245,81	A	305,70	211,85	201,40	45,70	30,90
13	1288,73	386,62	B	305,70	211,85	201,40	45,70	30,90
14	1308,37	392,51	B	305,70	211,85	201,40	45,70	30,90
15	1252,71	375,81	B	305,70	211,85	201,40	45,70	30,90
16	963,75	289,13	B	305,70	211,85	201,40	45,70	30,90
17	901,30	270,39	B	305,70	211,85	201,40	45,70	30,90
		3597,84		**3668,40**	**2542,20**	**2416,80**		

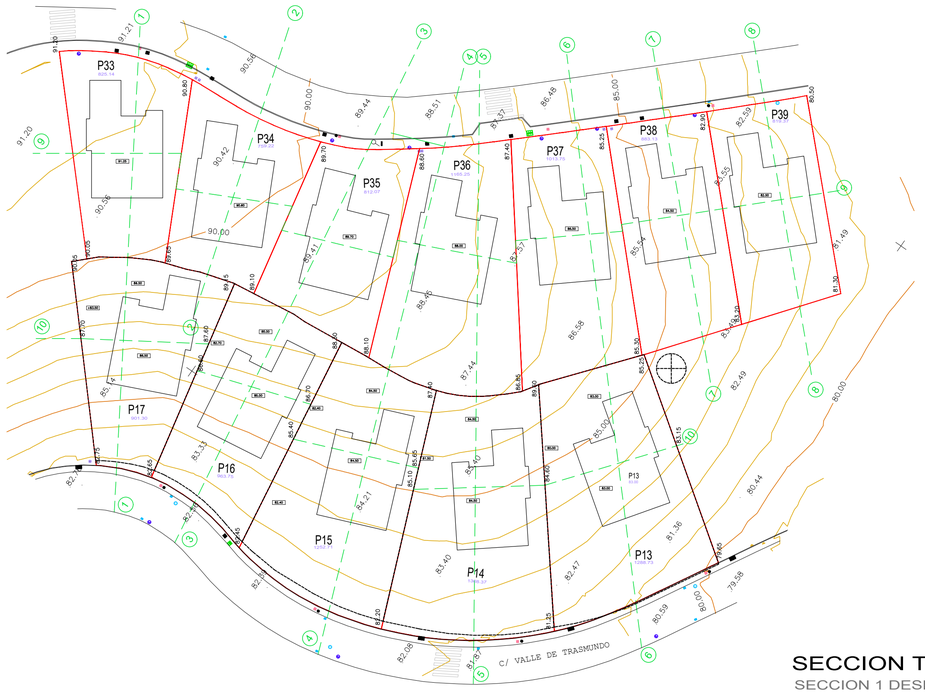

SECCION TRANSVERSAL 9 ,VIVIENDAS TIPO A

SECCION 1 DESPLEGADA

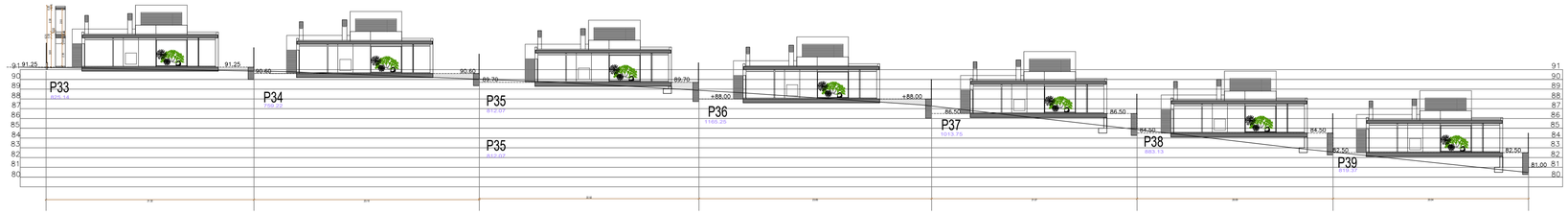

PERFIL ACERADO CERRAMIENTO EXTENDIDO, PLATAFORMA VIVIENDAS

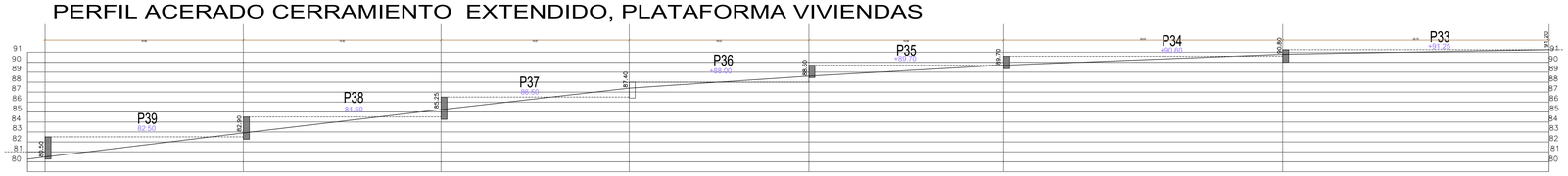

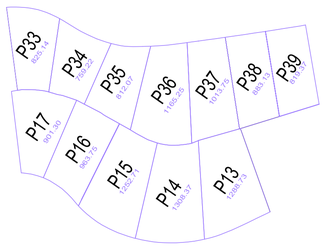

SECCION TRANSVERSAL 10, VIVIENDAS TIPO B

SECCIÓN EXTENDIDA

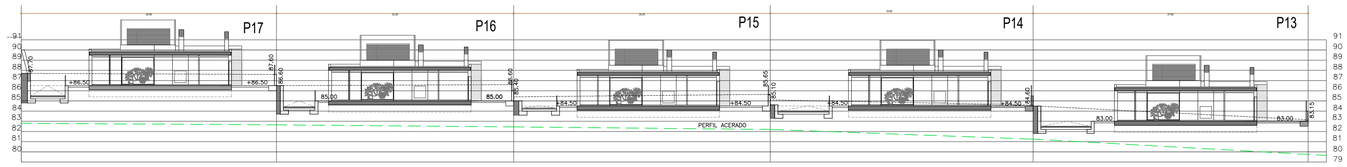

PERFIL ACERADO VIVIENDAS TIPO B, PLATAFORMA VIVIENDAS B

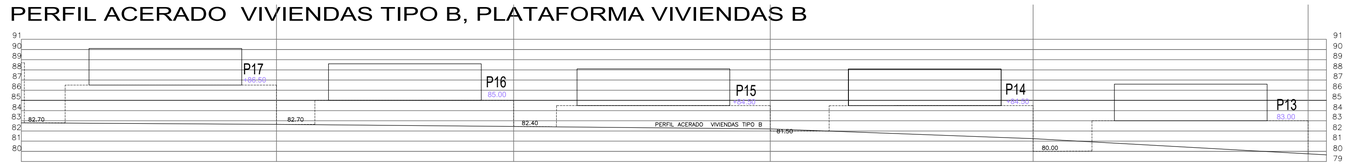

CUADRO SUPERFICIES PROYECTO 12 VIVIENDAS UNIFAMILIARES

PARCELA Nº m2	SUPERFICIE	EDIFICABILIDAD MÁX 30%	TIPO VIV.	SUP. CONSTRUIDA	SUP. COMPUTABLE	SUP.UTIL	SUP.UTIL PORCHE	PISCINA m2
33	825,14	247,54	A	305,70	211,85	201,40	45,70	30,90
34	759,22	227,77	A	305,70	211,85	201,40	45,70	30,90
35	912,07	243,62	A	305,70	211,85	201,40	45,70	30,90
36	1165,25	349,58	A	305,70	211,85	201,40	45,70	30,90
37	1013,75	304,13	A	305,70	211,85	201,40	45,70	30,90
38	883,13	264,94	A	305,70	211,85	201,40	45,70	30,90
39	819,37	245,81	A	305,70	211,85	201,40	45,70	30,90
13	1288,73	386,62	B	305,70	211,85	201,40	45,70	30,90
14	1308,37	392,51	B	305,70	211,85	201,40	45,70	30,90
15	1252,71	375,81	B	305,70	211,85	201,40	45,70	30,90
16	963,75	289,13	B	305,70	211,85	201,40	45,70	30,90
17	901,30	270,39	B	305,70	211,85	201,40	45,70	30,90
		3597,84		**3668,40**	**2542,20**	**2416,80**		

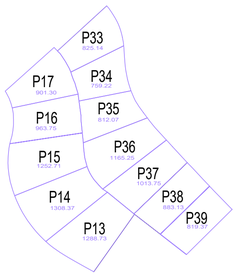
P33
825.14
P17
901.30
P16
963.75
P15
1252.71
P14
1308.37
P13
1288.73
P34
759.22
P35
812.07
P36
1165.25
P37
1013.78
P38
885.13
P39
619.37

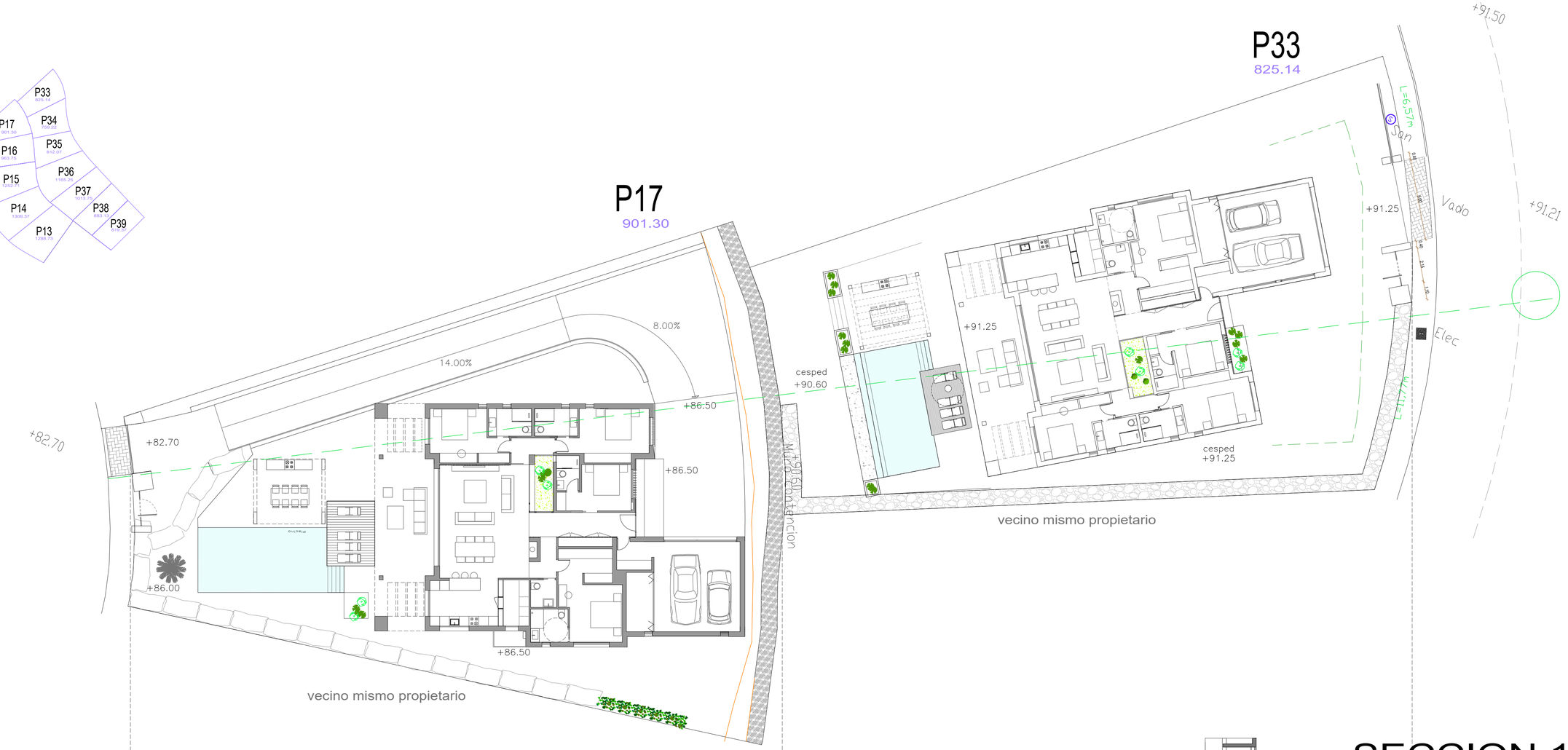
P33
825.14
P17
901.30
+91.50
+91.21
L=6,57m
San
Vado
Elec
+91.25
+91.25
cesped
+90.60
cesped
+91.25
8.00%
14.00%
+86.50
+86.50
+86.50
+82.70
+82.70
+86.00
Muro Contencion
vecino mismo propietario
vecino mismo propietario

SECCION 1

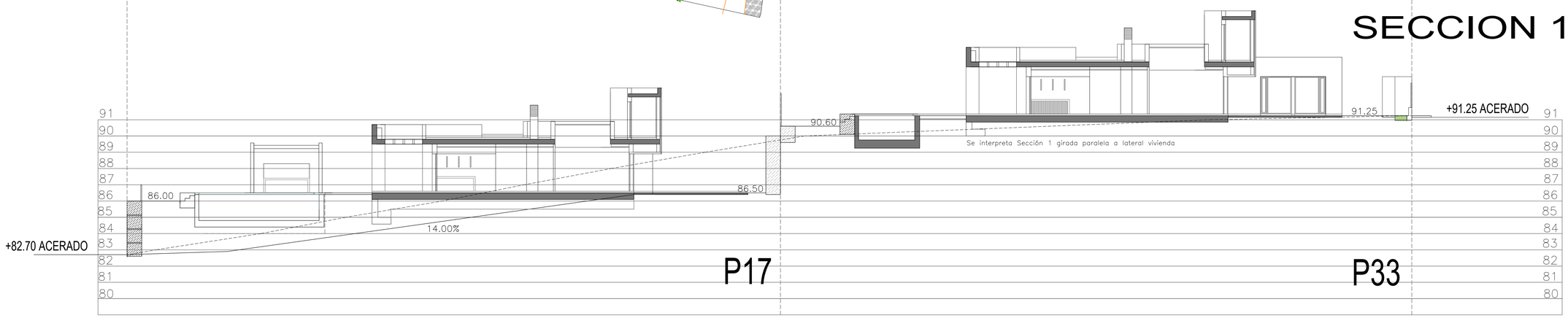
91
90
89
88
87
86
85
84
83
82
81
80
86.00
86.50
14.00%
90.60
91.25
+91.25 ACERADO
+82.70 ACERADO
Se interpreta Sección 1 girada paralela a lateral vivienda
P17
P33

P33
P17
P34
P16
P35
P15
P36
P37
P14
P38
P39
P13
P16
963.75
vecino mismo propietario
+82.70
+82.70
+84.90
+84.95
+84.50
+85.00
3
+82.50
+84.50
+82.40
vecino mismo propietario
P35
812.07
vecino mismo propietario
+90.00
+89.70
+89.70
+89.70
3
+88.50
+89.70
+89.70
vecino mismo propietario

SECCION 3

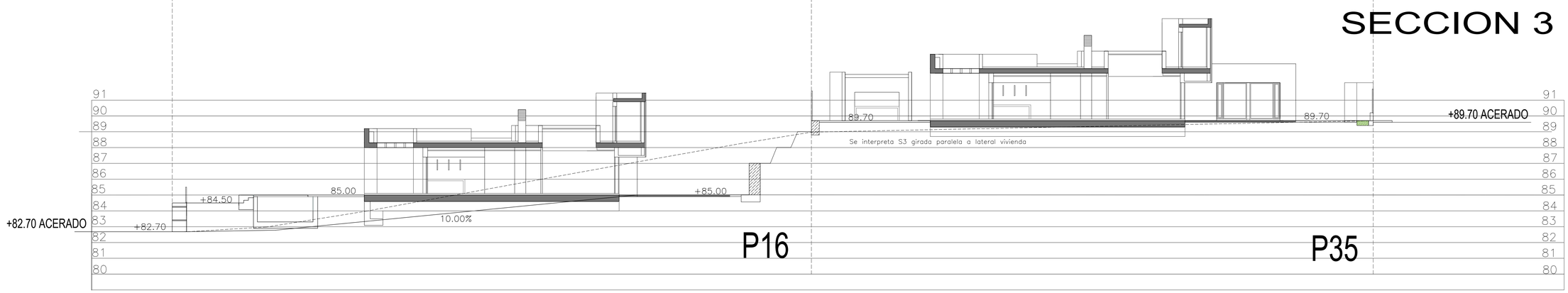
91
90
89
88
87
86
85
84
83
82
81
80
+82.70 ACERADO
+84.50
+82.70
85.00
10.00%
+85.00
P16
89.70
Se interpreta S3 girada paralela a lateral vivienda
89.70
+89.70 ACERADO
P35

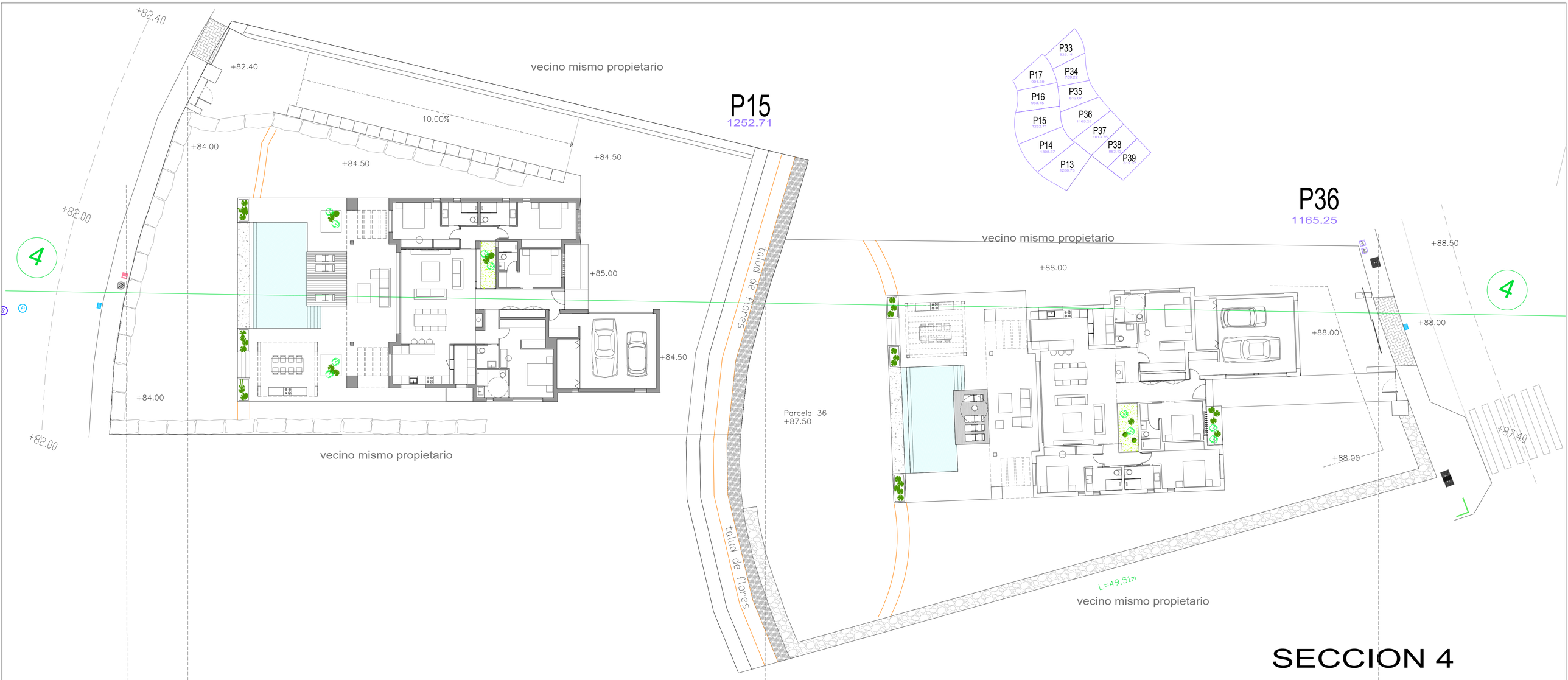
P15
1252.71
P36
1165.25
vecino mismo propietario
vecino mismo propietario
vecino mismo propietario
vecino mismo propietario
10.00%
+82.40
+82.40
+84.00
+84.50
+84.50
+85.00
+84.50
+84.00
+82.00
+82.00
+88.00
+88.00
+88.00
+88.00
+88.50
+87.40
Parcela 36
+87.50
talud de flores
talud de flores
L=49,51m
4
4
P17
P33
P34
P16
P35
P15
P36
P37
P14
P38
P13
P39

SECCION 4

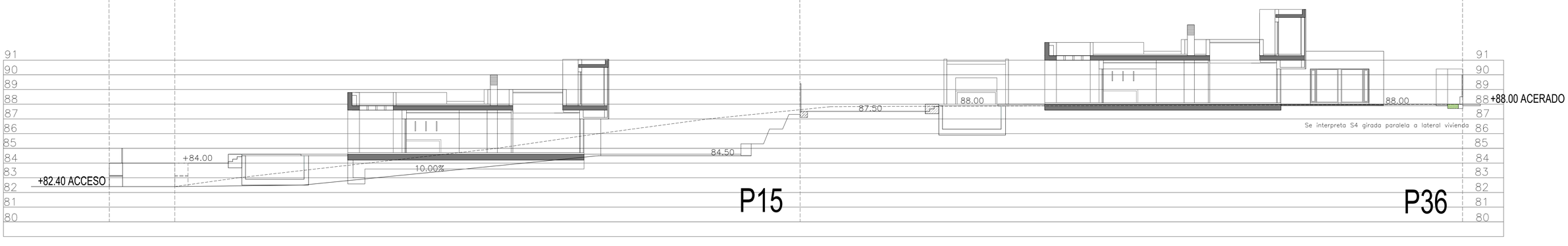
91
90
89
88
87
86
85
84
83
82
81
80
+82.40 ACCESO
+84.00
10.00%
84.50
87.50
88.00
88.00
+88.00 ACERADO
Se interpreta S4 girada paralela a lateral vivienda
P15
P36

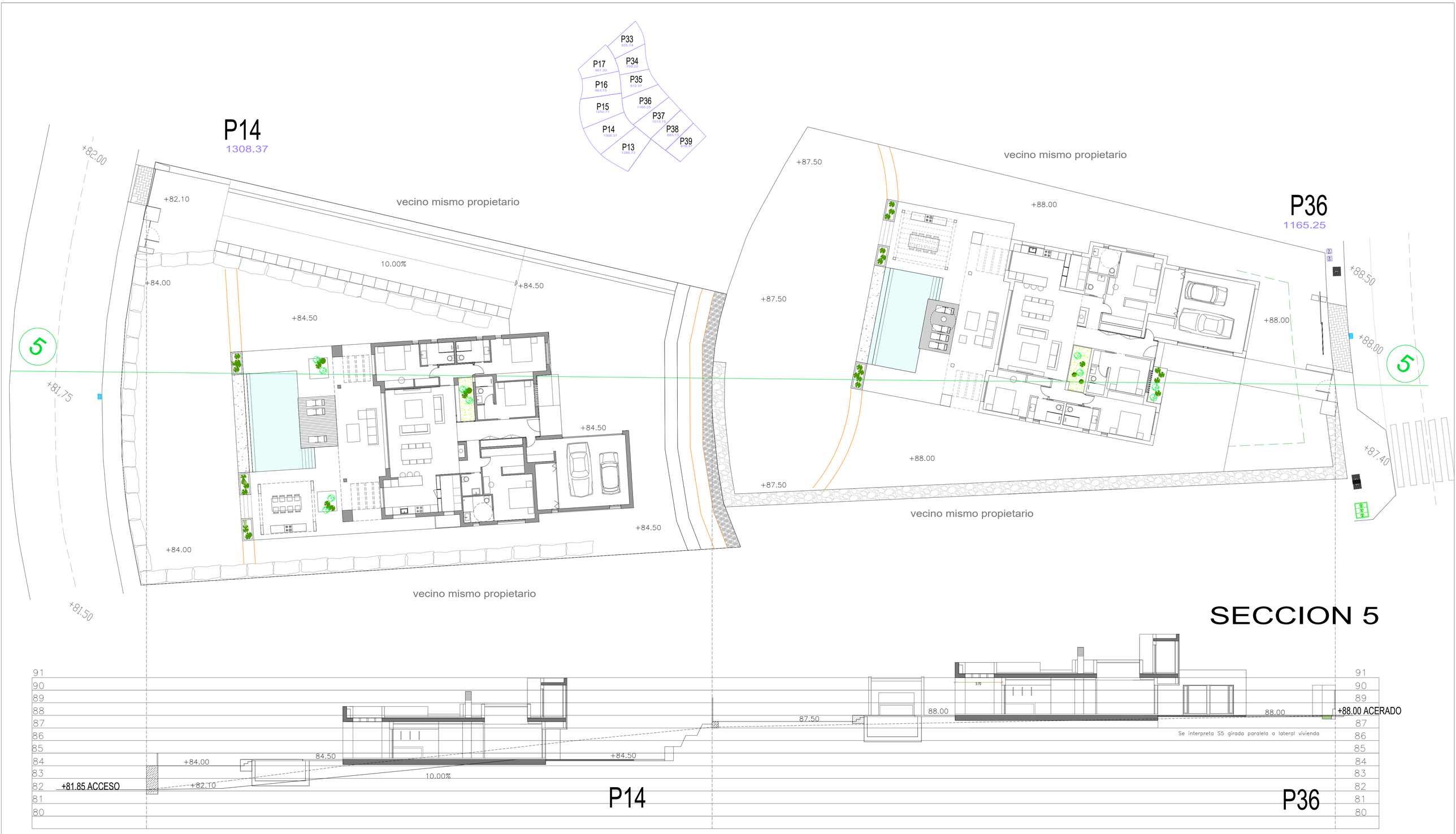
P33
P17
P34
P16
P35
P15
P36
P37
P14
P38
P13
P39
P14
1308.37
P36
1165.25
vecino mismo propietario
vecino mismo propietario
vecino mismo propietario
vecino mismo propietario
10.00%
+82.00
+82.10
+84.00
+84.50
+84.50
+84.50
+84.50
+84.00
+81,75
+81.50
+87.50
+87.50
+87.50
+88.00
+88.00
+88.00
+88.00
+88.50
+88.00
+87,40
5
5
SECCION 5
91
90
89
88
87
86
85
84
83
82
81
80
+81.85 ACCESO
+84.00
+82.10
84.50
+84.50
10.00%
87.50
88.00
88.00
+88.00 ACERADO
Se interpreta S5 girada paralela a lateral vivienda
P14
P36

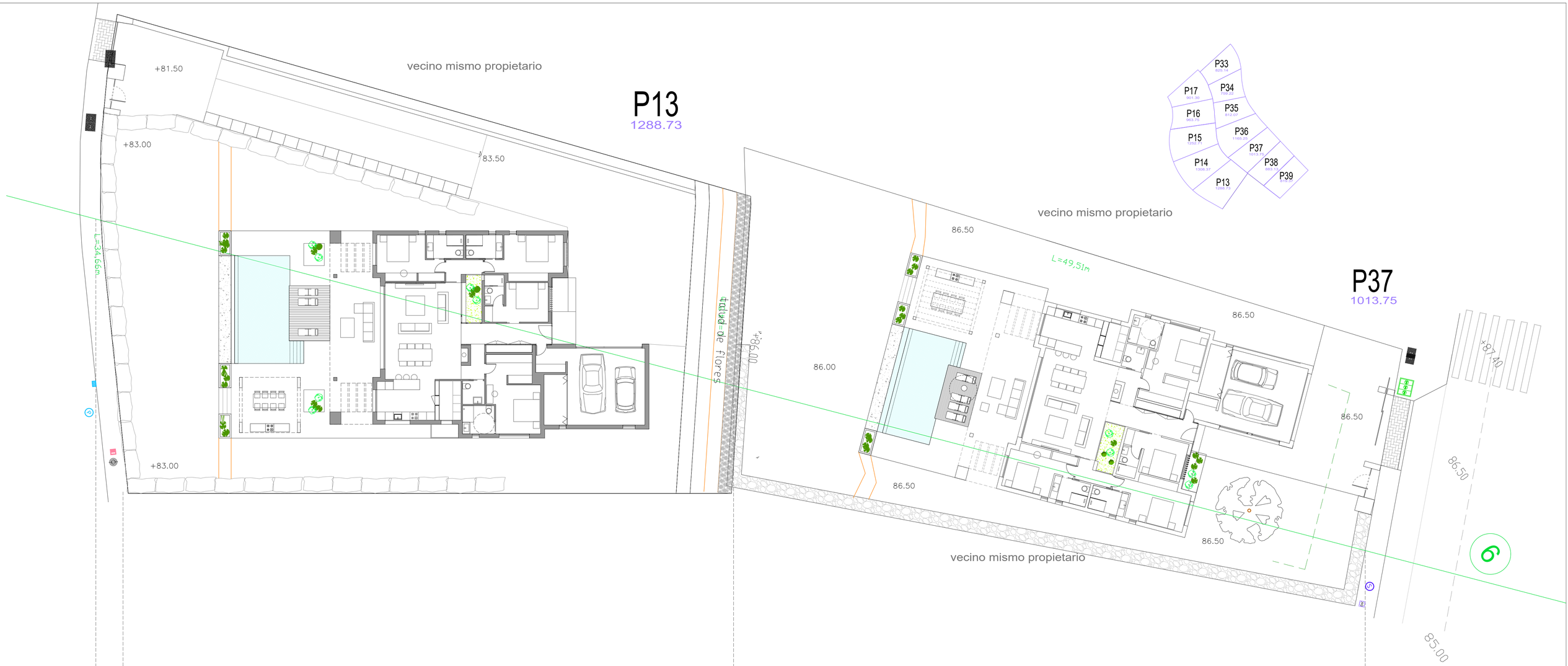
vecino mismo propietario
P13
1288.73
+81.50
+83.00
83.50
L=34.66m
+83.00
calle de flores
+80.00
vecino mismo propietario
86.50
L=49.51m
86.00
86.50
86.50
86.50
86.50
vecino mismo propietario
P37
1013.75
+87.40
86.50
85.00
P33
P17
P34
P16
P35
P15
P36
P37
P14
P38
P13
P39

SECCION 6

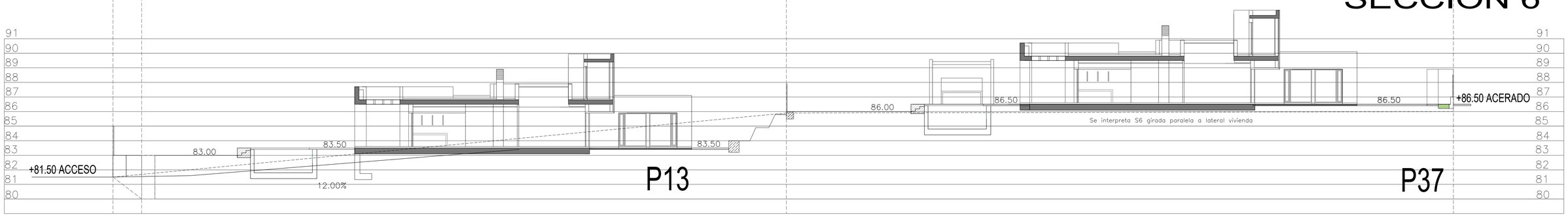
91
90
89
88
87
86
85
84
83
82
81
80
+81.50 ACCESO
83.00
83.50
12.00%
83.50
P13
86.00
86.50
86.50
+86.50 ACERADO
Se interpreta S6 girada paralela a lateral vivienda
P37

CASA TIPO A

PLANTA CUBIERTAS 2

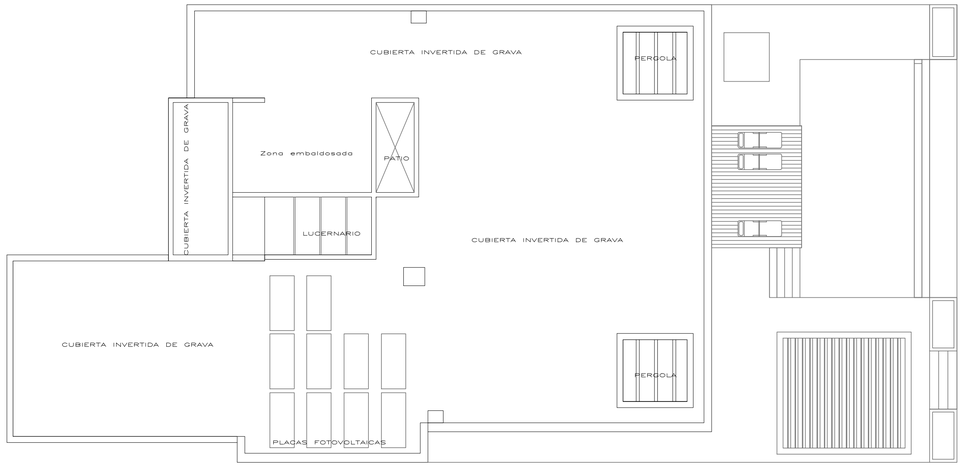

PLANTA 1 CUBIERTAS

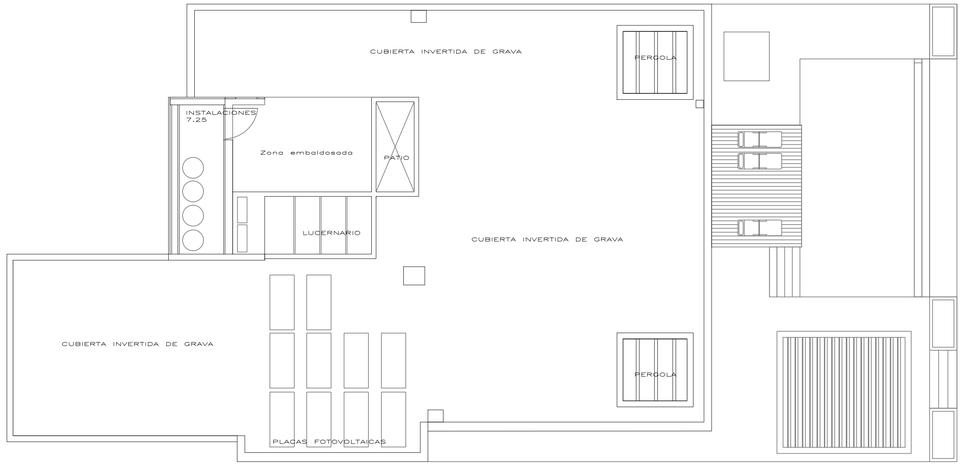

CASA TIPO A A4

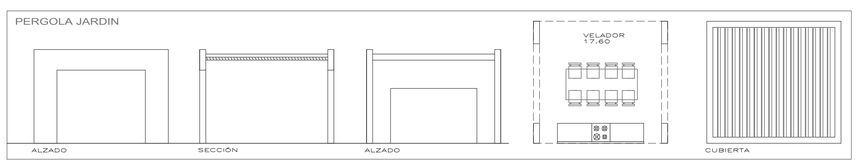

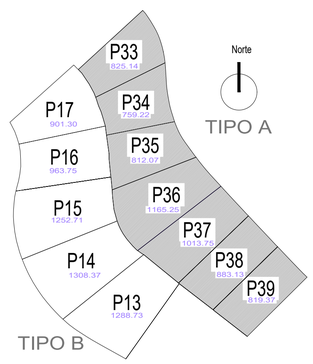

CUADRO SUPERFICIES PROYECTO 12 VIVIENDAS UNIFAMILIARES

PARCELA Nº m2	SUPERFICIE	EDIFICABILIDAD MÁX 30%	TIPO VIV.	SUP. CONSTRUIDA	SUP. COMPUTABLE	SUP.UTIL	SUP.UTIL PORCHE	PISCINA m2
33	825,14	247,54	A	305,70	211,85	201,40	45,70	30,90
34	759,22	227,77	A	305,70	211,85	201,40	45,70	30,90
35	812,07	243,62	A	305,70	211,85	201,40	45,70	30,90
36	1165,25	349,58	A	305,70	211,85	201,40	45,70	30,90
37	1013,75	304,13	A	305,70	211,85	201,40	45,70	30,90
38	883,13	264,94	A	305,70	211,85	201,40	45,70	30,90
39	819,37	245,81	A	305,70	211,85	201,40	45,70	30,90
13	1288,73	386,62	B	305,70	211,85	201,40	45,70	30,90
14	1308,37	392,51	B	305,70	211,85	201,40	45,70	30,90
15	1252,71	375,81	B	305,70	211,85	201,40	45,70	30,90
16	963,75	289,13	B	305,70	211,85	201,40	45,70	30,90
17	901,30	270,39	B	305,70	211,85	201,40	45,70	30,90
		3597,84		**3668,40**	**2542,20**	**2416,80**		

CUADRO SUPERFICIES VIVIENDA TIPO B

	VIVIENDA	PORCHE / TERRAZA		GARAJE		INST/TRAST	PERGOLA	SUP. CONST.	SUP. COMPUT.	SUP.UTIL	S.UTIL PORCHE	PISCINA
		S.CONSTRUIDA	S.COMPUTABLE	S.CONSTRUIDA	S.COMPUTABLE							Sup.lámina
PLANTA 0	178.85	2.00 47.35	13.15	41.80	1.80	7.40	17.60*	295.00	201.15	194.15	45.70	30.90
PLANTA 1						10.70		10.70	10.70	7.25		
TOTAL	178.85	49.35		41.80		18.10	17.60	305.70	211.85	201.40	45.70	

*No computa edificabilidad, pérgola

CASA TIPO A

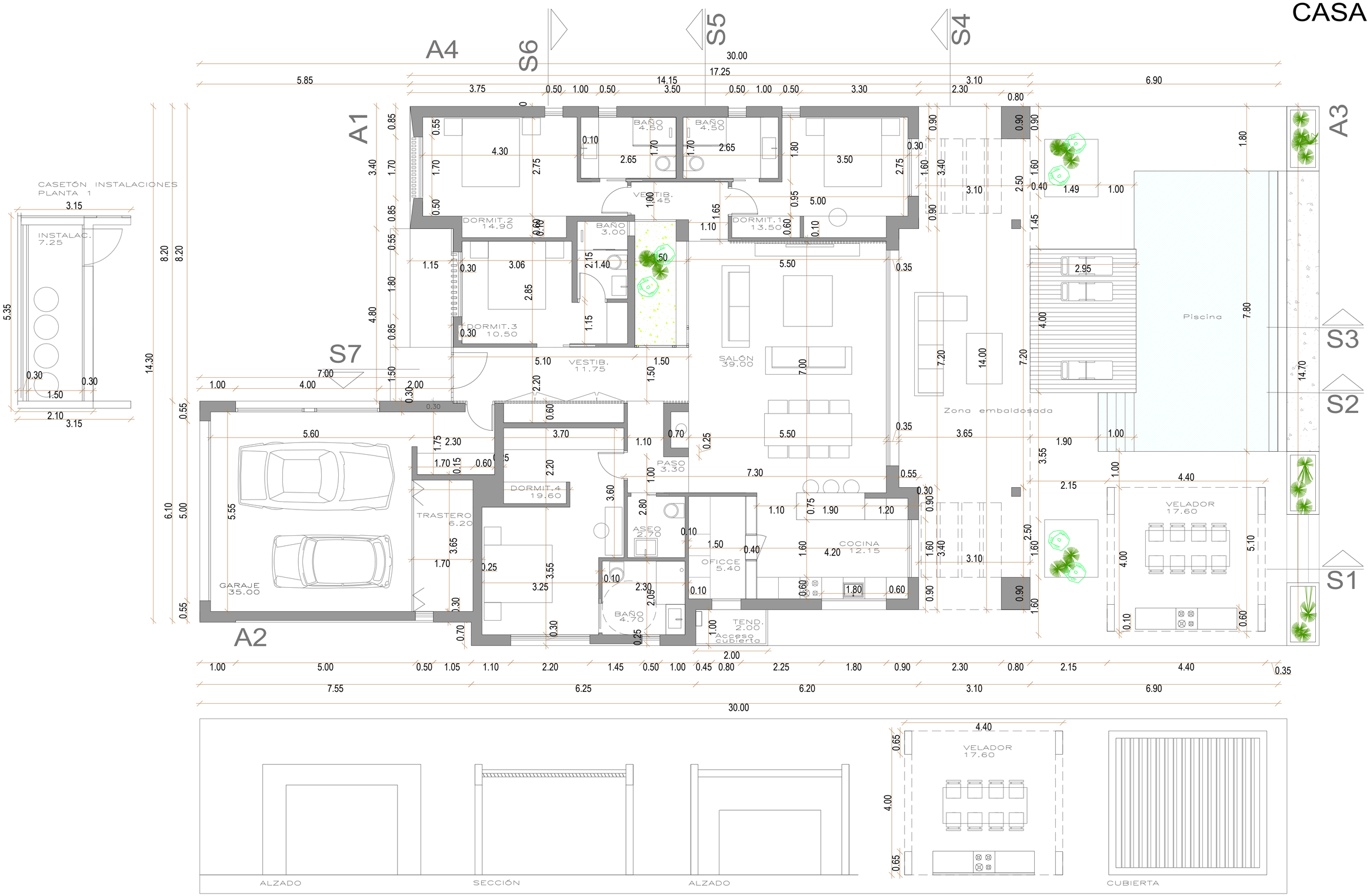

CUADRO SUPERFICIES VIVIENDA TIPO A

	VIVIENDA	PORCHE / TERRAZA		GARAJE		INST/TRAST	CENADOR	SUP. CONST.	SUP. COMPUT.	SUP.UTIL	S.UTIL PORCHE	PISCINA
		S.CONSTRUIDA	S.COMPUTABLE	S.CONSTRUIDA	S.COMPUTABLE							Sup.lámina
PLANTA 0	178.85	2.00 47.35	13.15	41.80	1.80	7.40	17.60*	295.00	201.15	194.15	45.70	30.90
PLANTA 1						10.70		10.70	10.70	7.25		
TOTAL	178.85	49.35		41.80		18.10	17.60	305.70	211.85	201.40	45.70	

*No computa edificabilidad, pérgola

CASA TIPO A

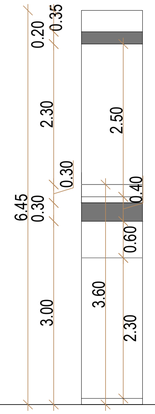

SECCIÓN 5

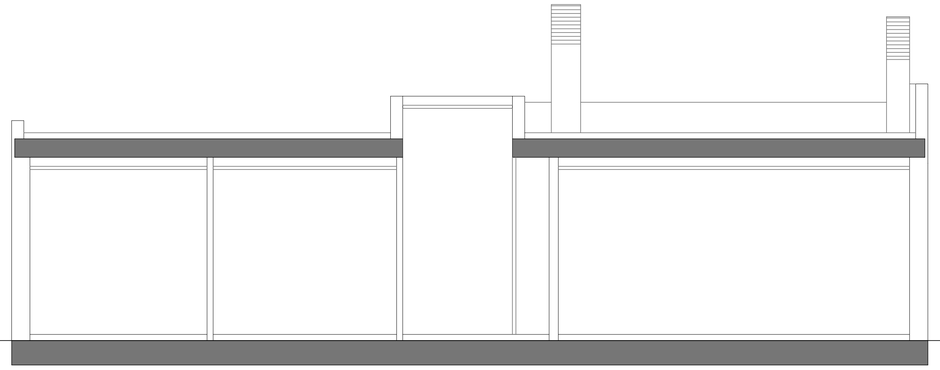

SECCIÓN 6

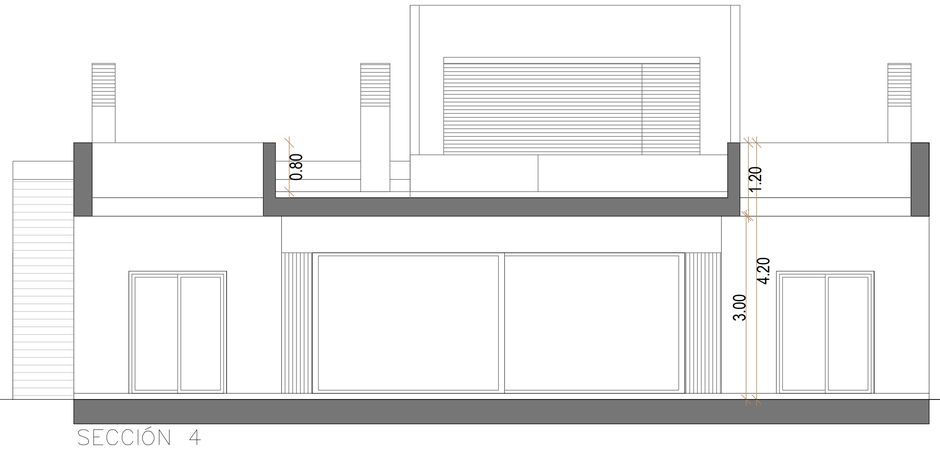

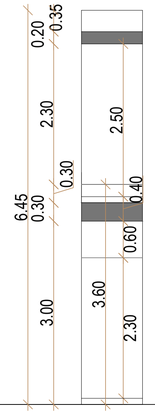

SECCIÓN 4

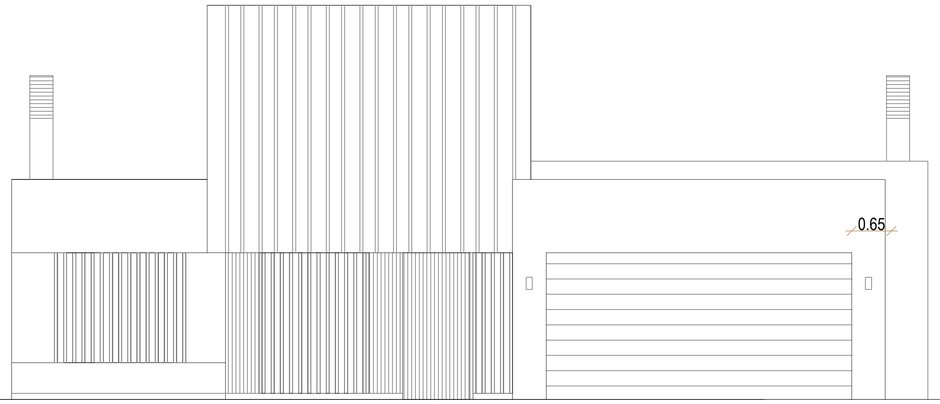

ALZADO 1

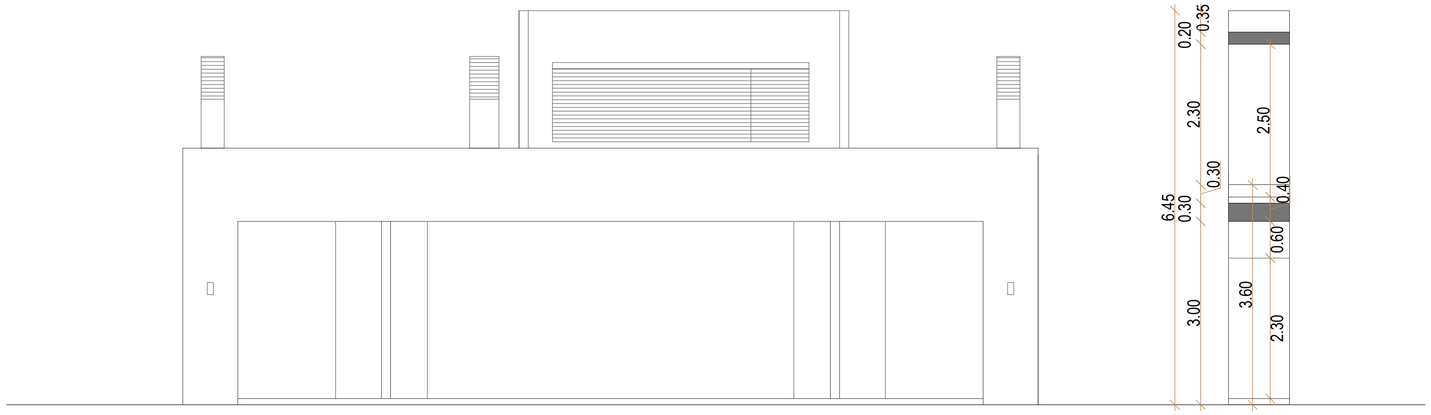

ALZADO 3

CASA TIPO A

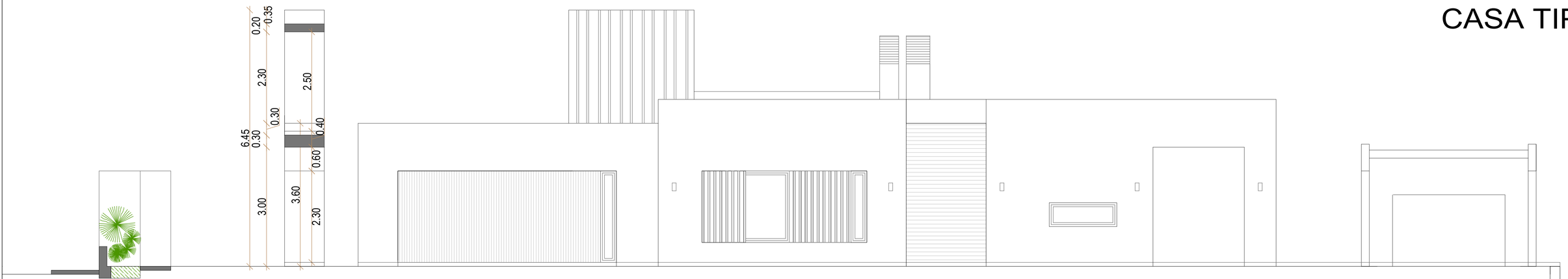

ALZADO 2

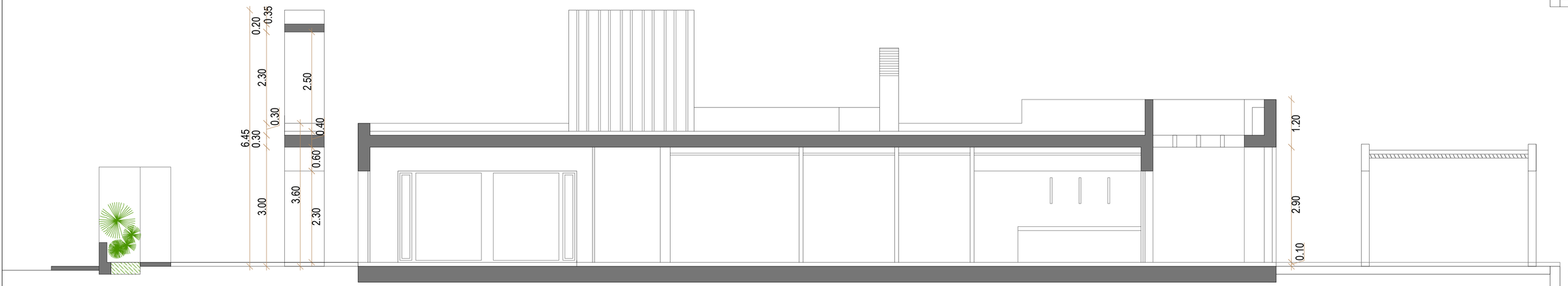

SECCIÓN 1

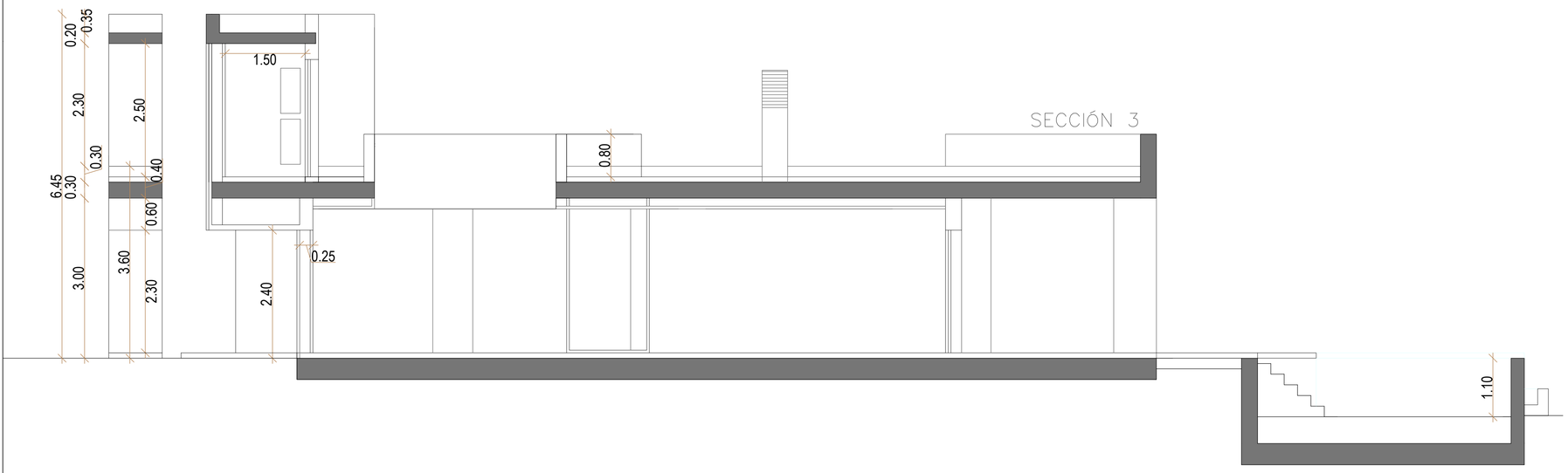

SECCIÓN 3

CASA TIPO A

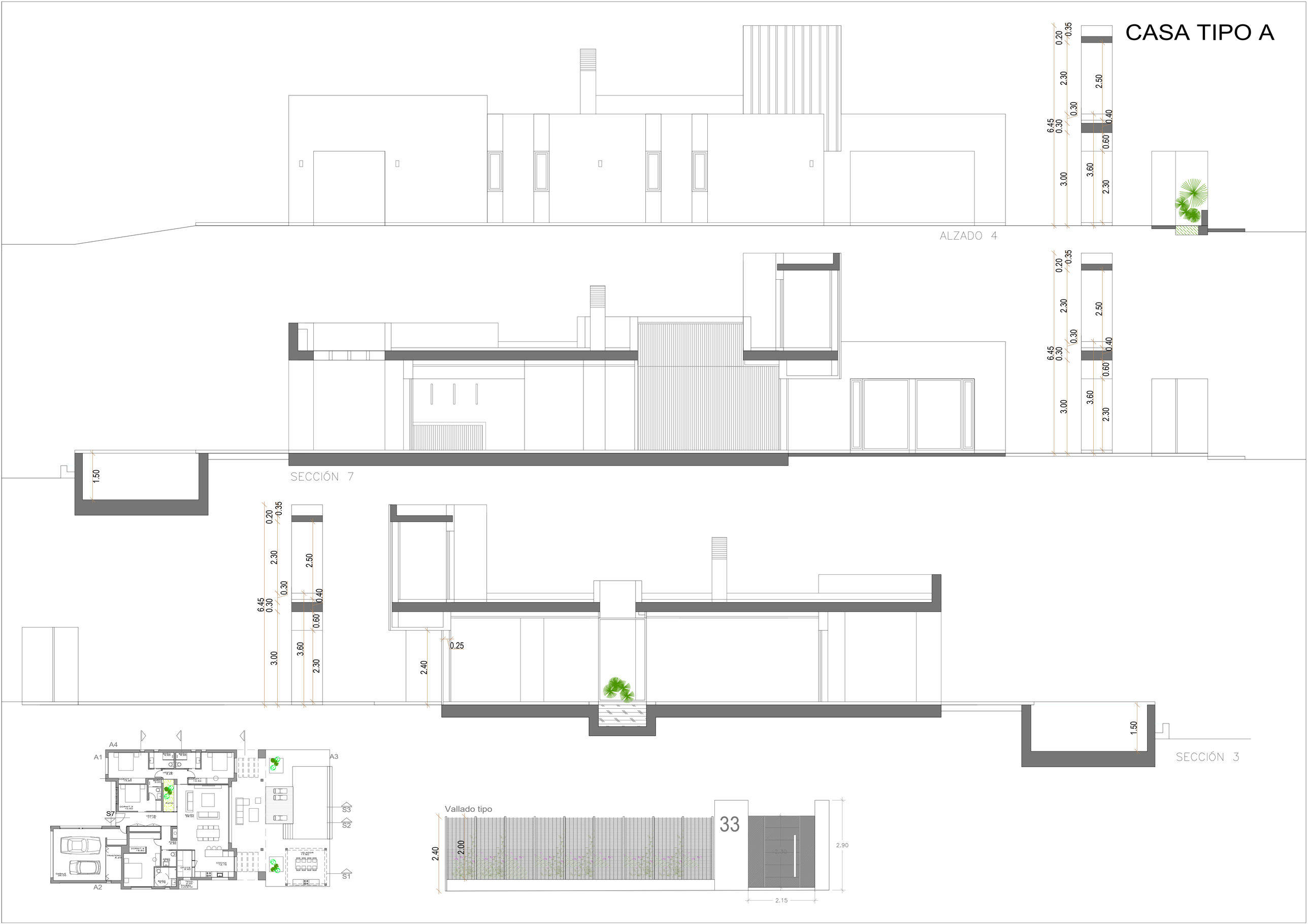

ALZADO 4
SECCIÓN 7
SECCIÓN 3
Vallado tipo
33
A1
A2
A3
A4
S1
S2
S3
S7

CASA TIPO B

PLANTA CUBIERTAS 2

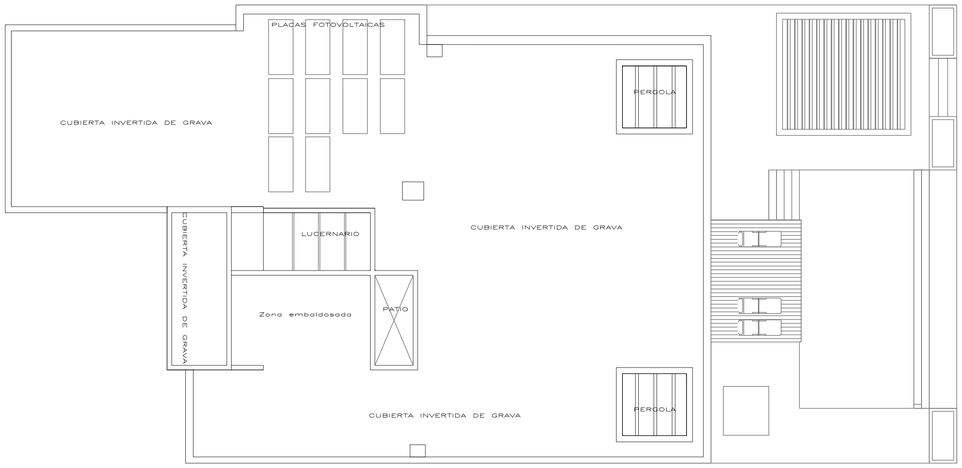

PLANTA 1 CUBIERTAS

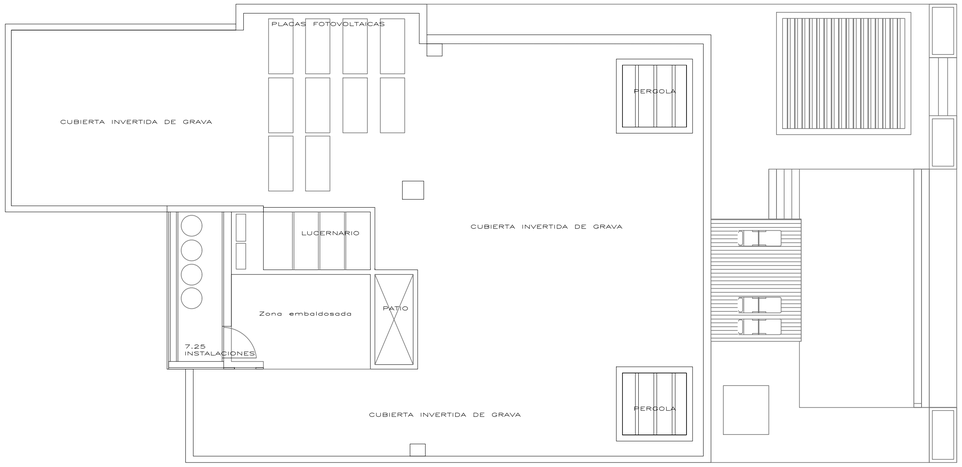

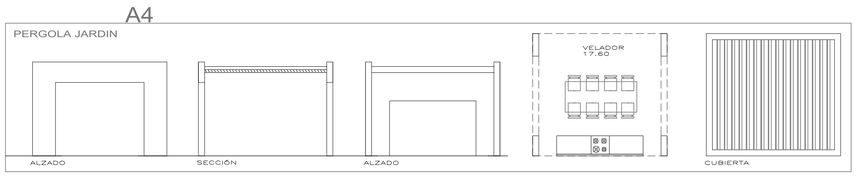

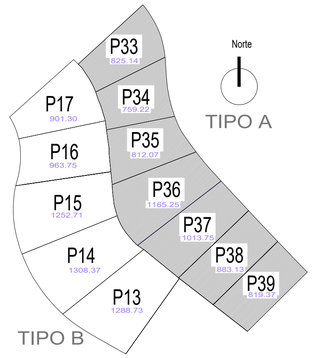

CUADRO SUPERFICIES PROYECTO 12 VIVIENDAS UNIFAMILIARES

PARCELA N° m2	SUPERFICIE	EDIFICABILIDAD MÁX 30%	TIPO VIV.	SUP. CONSTRUIDA	SUP. COMPUTABLE	SUP.UTIL	SUP.UTIL PORCHE	PISCINA m2
33	825,14	247,54	A	305,70	211,85	201,40	45,70	30,90
34	759,22	227,77	A	305,70	211,85	201,40	45,70	30,90
35	812,07	243,62	A	305,70	211,85	201,40	45,70	30,90
36	1165,25	349,58	A	305,70	211,85	201,40	45,70	30,90
37	1013,75	304,13	A	305,70	211,85	201,40	45,70	30,90
38	883,13	264,94	A	305,70	211,85	201,40	45,70	30,90
39	819,37	245,81	A	305,70	211,85	201,40	45,70	30,90
13	1288,73	386,62	B	305,70	211,85	201,40	45,70	30,90
14	1308,37	392,51	B	305,70	211,85	201,40	45,70	30,90
15	1252,71	375,81	B	305,70	211,85	201,40	45,70	30,90
16	963,75	289,13	B	305,70	211,85	201,40	45,70	30,90
17	901,30	270,39	B	305,70	211,85	201,40	45,70	30,90
		3597,84		**3668,40**	**2542,20**	**2416,80**		

CUADRO SUPERFICIES VIVIENDA TIPO A

	VIVIENDA	PORCHE / TERRAZA		GARAJE		INST/TRAST	PERGOLA	SUP. CONST.	SUP. COMPUT.	SUP.UTIL	S.UTIL PORCHE	PISCINA
		S.CONSTRUIDA	S.COMPUTABLE	S.CONSTRUIDA	S.COMPUTABLE							Sup.lámina
PLANTA 0	178.85	2.00 47.35	13.15	41.80	1.80	7.40	17.60*	295.00	201.15	194.15	45.70	30.90
PLANTA 1						10.70		10.70	10.70	7.25		
TOTAL	178.85	49.35		41.80		18.10	17.60	305.70	211.85	201.40	45.70	

*No computa edificabilidad, pérgola

CASA TIPO B

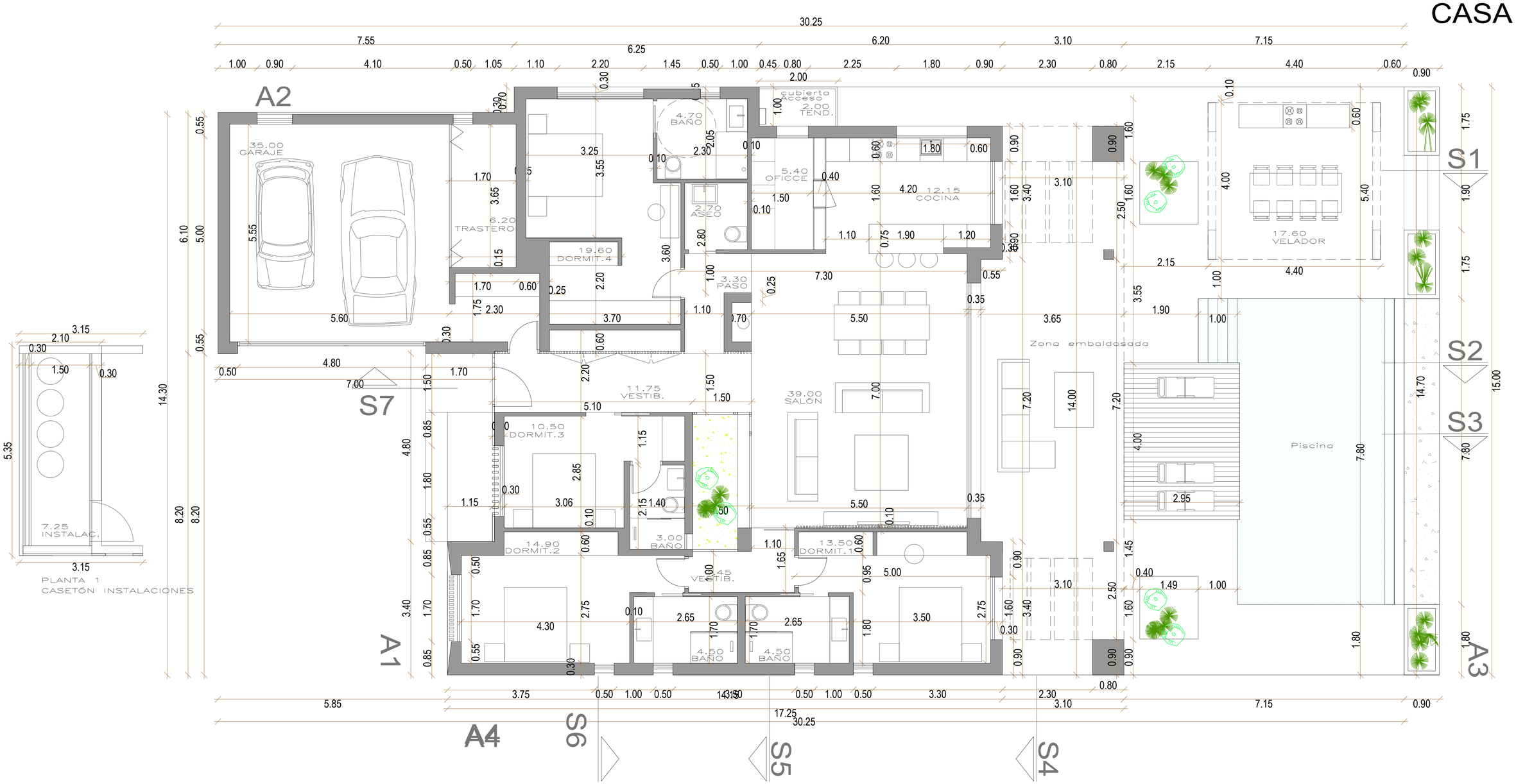

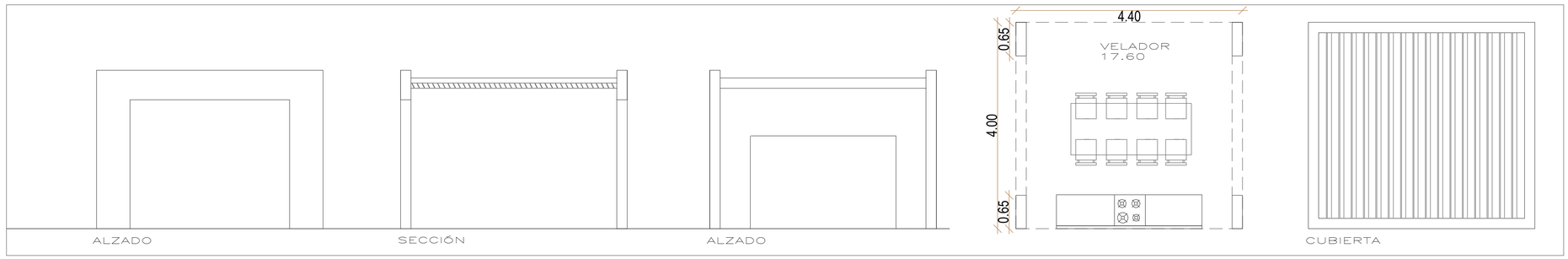

CUADRO SUPERFICIES VIVIENDA TIPO A

	VIVIENDA	PORCHE / TERRAZA		GARAJE		INST/TRAST	CENADOR	SUP. CONST.	SUP. COMPUT.	SUP.UTIL	S.UTIL PORCHE	PISCINA
		S.CONSTRUIDA	S.COMPUTABLE	S.CONSTRUIDA	S.COMPUTABLE							Sup.lámina
PLANTA 0	178.85	2.00 47.35	13.15	41.80	1.80	7.40	17.60*	295.00	201.15	194.15	45.70	30.90
PLANTA 1						10.70		10.70	10.70	7.25		
TOTAL	178.85	49.35		41.80		18.10	17.60	305.70	211.85	201.40	45.70	

*No computa edificabilidad, pérgola

CASA TIPO B

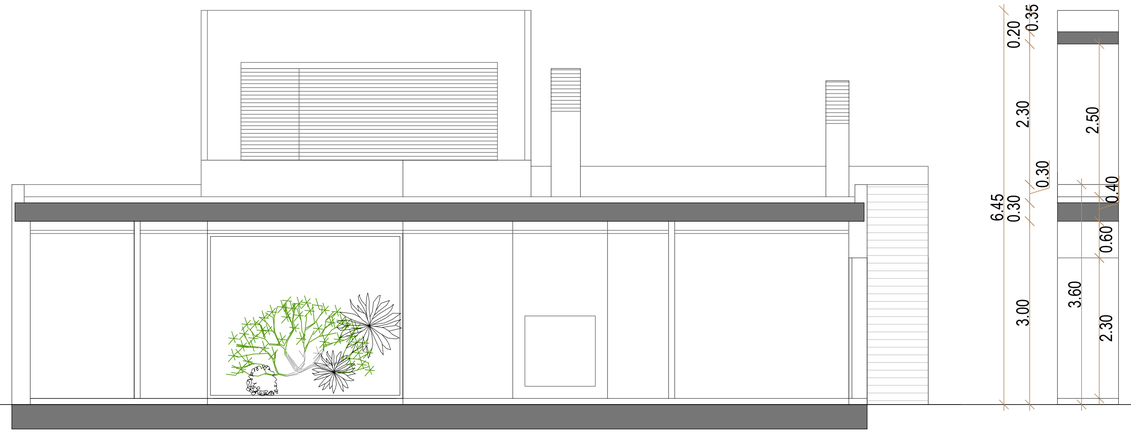

SECCIÓN 5

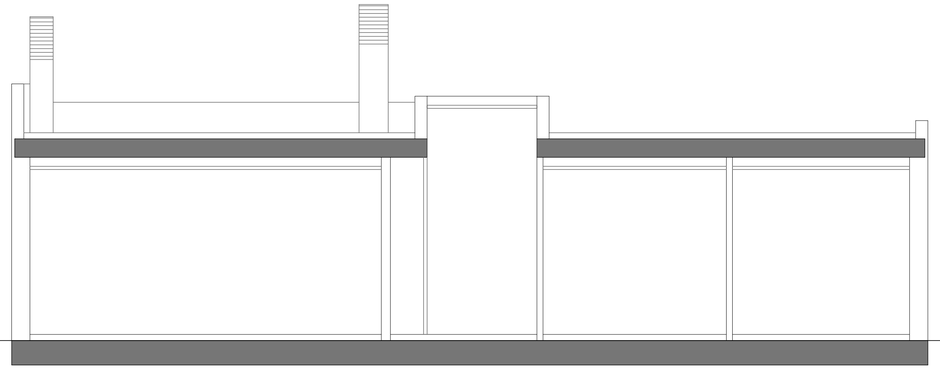

SECCIÓN 6

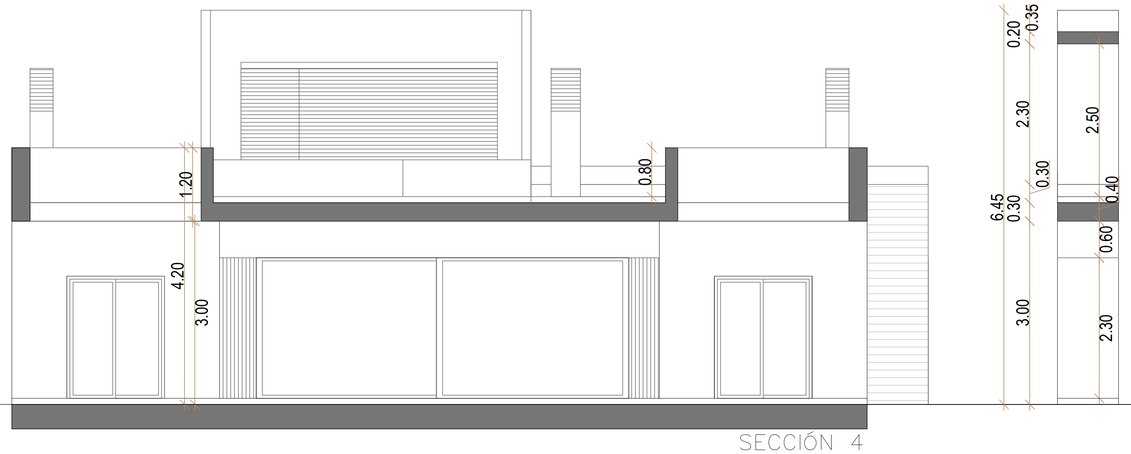

SECCIÓN 4

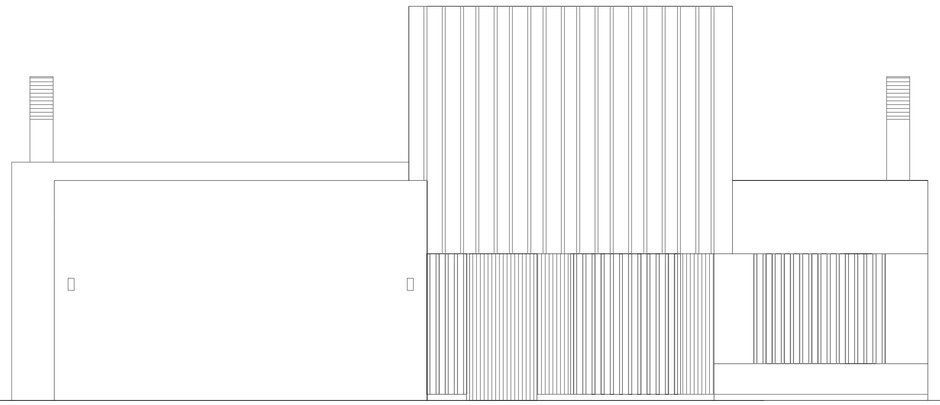

ALZADO 1

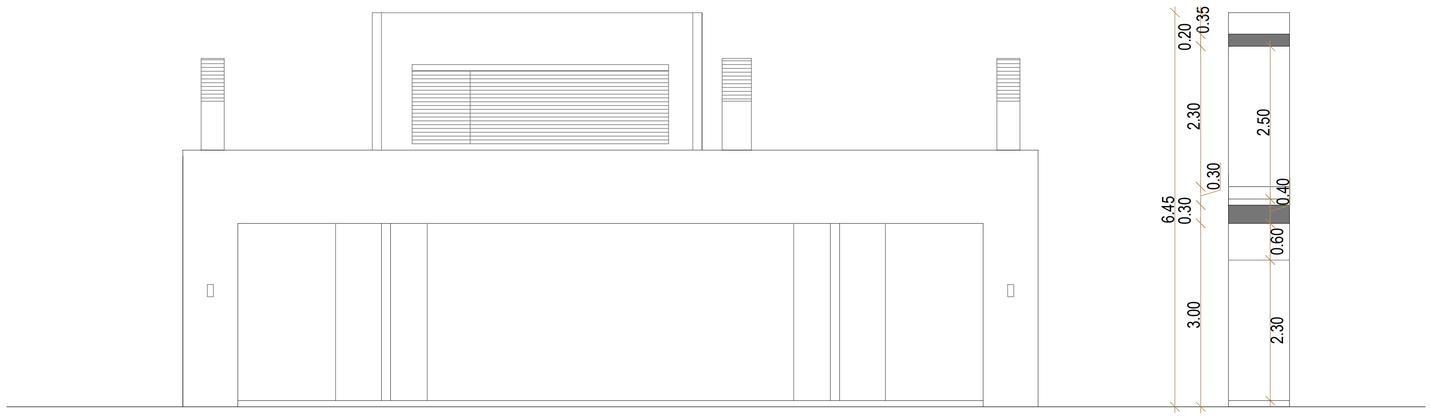

ALZADO 3

CASA TIPO B

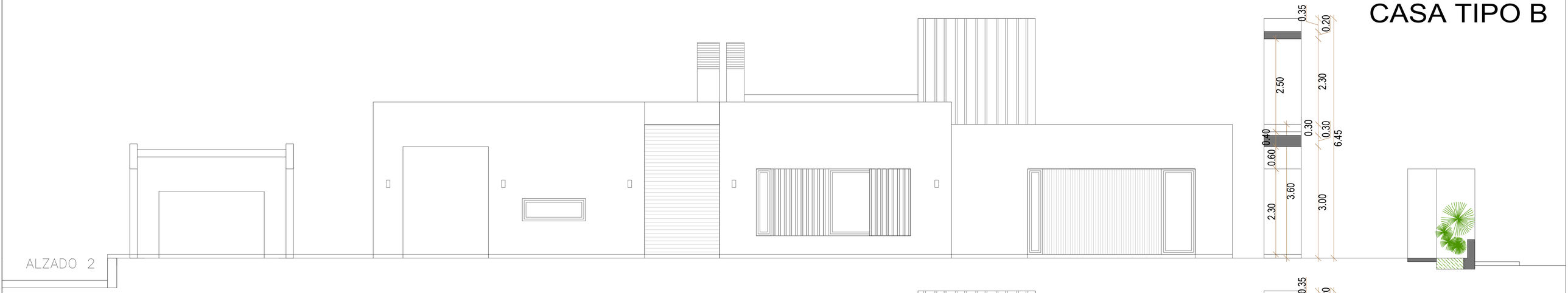

ALZADO 2

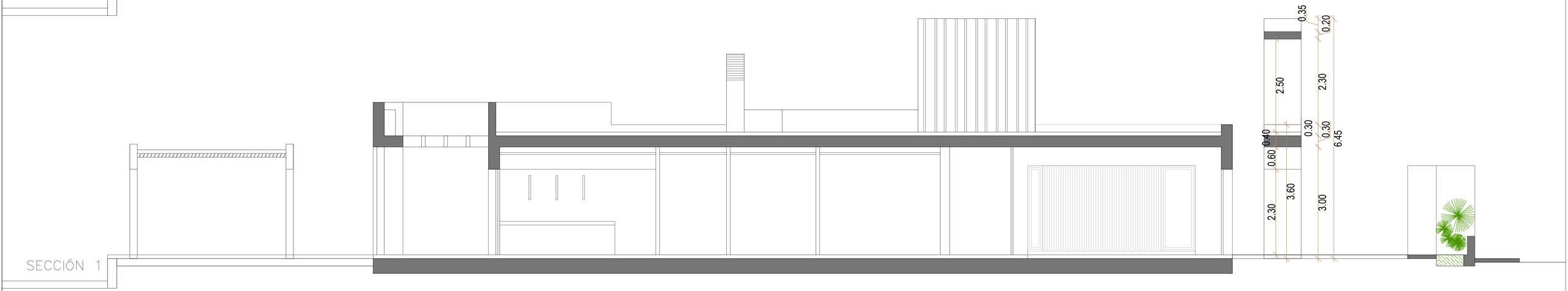

SECCIÓN 1

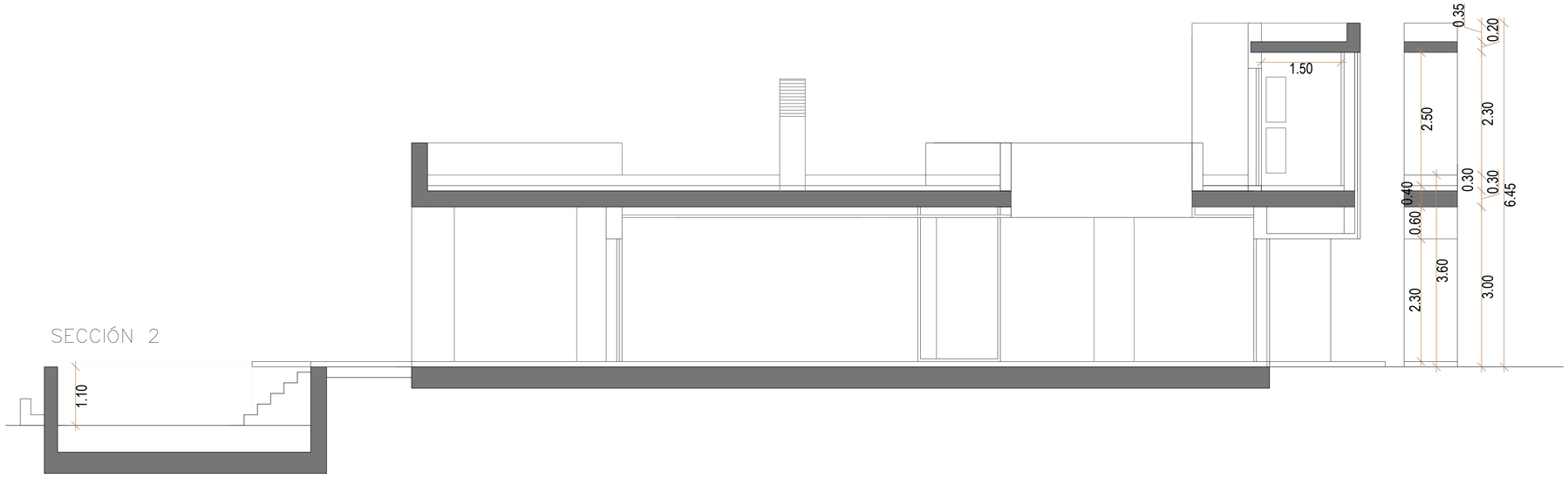

SECCIÓN 2

CASA TIPO B

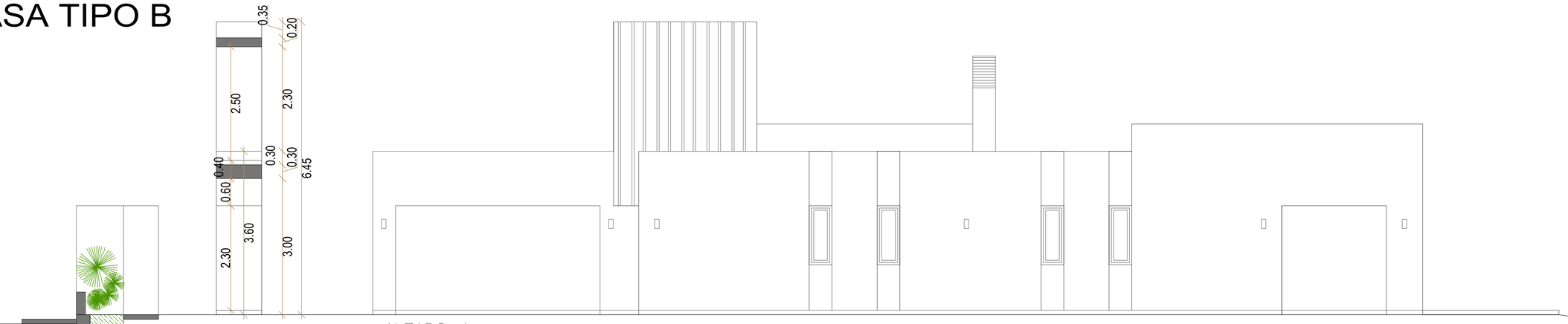

ALZADO 4

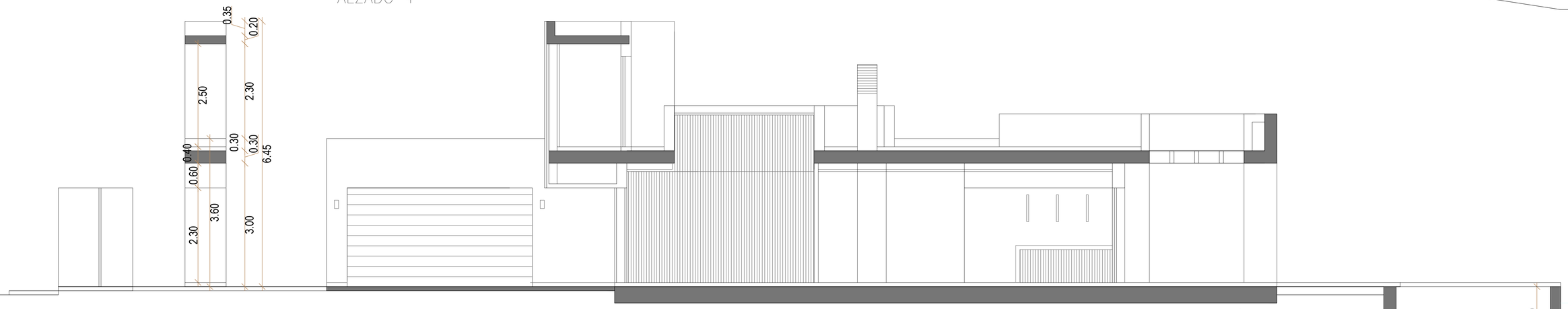

SECCIÓN 7

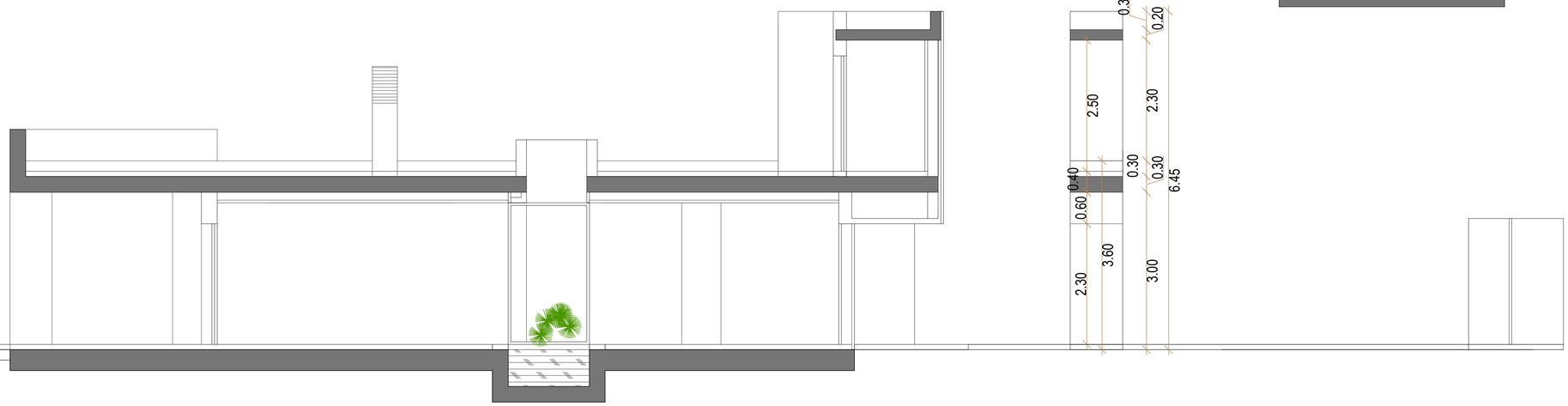

SECCIÓN 3

Vallado tipo



CASA TIPO A

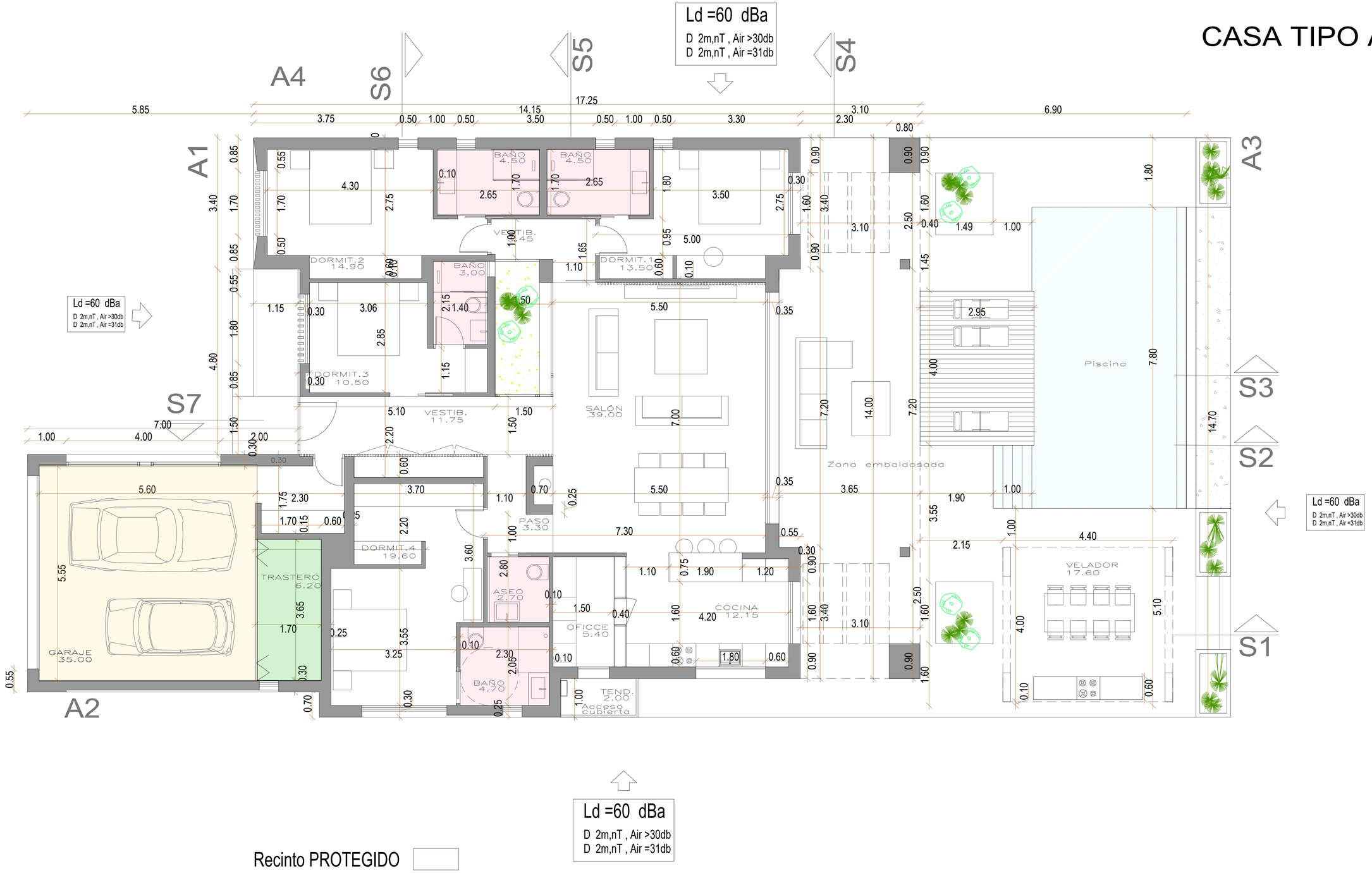

Recinto PROTEGIDO

Recinto HABITABLE

Recinto INSTALACIONES

Recinto NO HABITABLE

CASA TIPO B

Recinto PROTEGIDO

Recinto HABITABLE

Recinto INSTALACIONES

Recinto NO HABITABLE